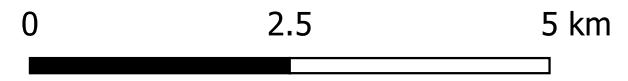


**REPÚBLICA DOMINICANA**

Ministerio de Agricultura  
 Proyecto de Sanidad e Innovación Agropecuaria  
 Registro Nacional Agropecuario  
 Región Sur, Zona Barahona,  
 Subzona Barahona

**Área agropecuaria Habanero**











9 Septiembre 2025



**METADATA**

Registro Nacional Agropecuario. Componente III.  
 Digitalizado: Frank Félix Ortiz Marrero  
 Base cartográfica:  
 Instituto Geográfico Nacional (IGN)  
 Oficina Nacional de Estadísticas (ONE)  
 Referencia espacial:  
 EPGS:4326  
 Datum: Sistema geodésico mundial WGS84

**SIMBOLOGÍA**

-  Área agropecuaria
-  Paraje
-  Zona Urbana
-  Límite colindante
-  Área protegida
-  Área agropecuaria colindante
-  Explotación agropecuaria
-  Hidrografía
-  Vía
-  Vía secundaria