

18.31

18.30

18.28

18.27

-71.20

-71.19

-71.17

-71.16

## REPÚBLICA DOMINICANA

Ministerio de Agricultura  
Proyecto de Sanidad e Innovación Agropecuaria  
Registro Nacional Agropecuario  
Región Sur, Zona Barahona,  
Subzona Barahona

### Área agropecuaria Fundación

6 Septiembre 2025










0 0.5 1 km



#### METADATA

Registro Nacional Agropecuario. Componente III.  
Digitalizado: Frank Félix Ortiz Marrero  
Base cartográfica:  
Instituto Geográfico Nacional (IGN)  
Oficina Nacional de Estadísticas (ONE)  
Referencia espacial:  
EPSG:4326  
Datum: Sistema geodésico mundial WGS84

#### SIMBOLOGÍA

-  Área agropecuaria
-  Paraje
-  Zona Urbana
-  Límite colindante
-  Área agropecuaria colindante
-  Explotación agropecuaria
-  Hidrografía
-  Vía
-  Vía secundaria

