

18.01  
17.99  
17.97  
17.95

-71.31 -71.29 -71.27 -71.25

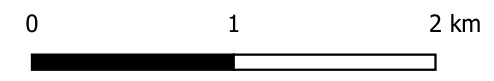


## REPÚBLICA DOMINICANA

Ministerio de Agricultura  
Proyecto de Sanidad e Innovación Agropecuaria  
Registro Nacional Agropecuario  
Región Sur, Zona Barahona,  
Subzona Enriquillo

### Área agropecuaria El Pino (Charco Prieto)








30 Septiembre 2025



#### METADATA

Registro Nacional Agropecuario. Componente III.  
Digitalizado: Frank Félix Ortiz Marrero  
Base cartográfica:  
Instituto Geográfico Nacional (IGN)  
Oficina Nacional de Estadísticas (ONE)  
Referencia espacial:  
EPGS:4326  
Datum: Sistema geodésico mundial WGS84

#### SIMBOLOGÍA

-  Área agropecuaria
-  Paraje
-  Límite colindante
-  Área agropecuaria colindante
-  Explotación agropecuaria
-  Hidrografía
-  Vía secundaria