

18.38

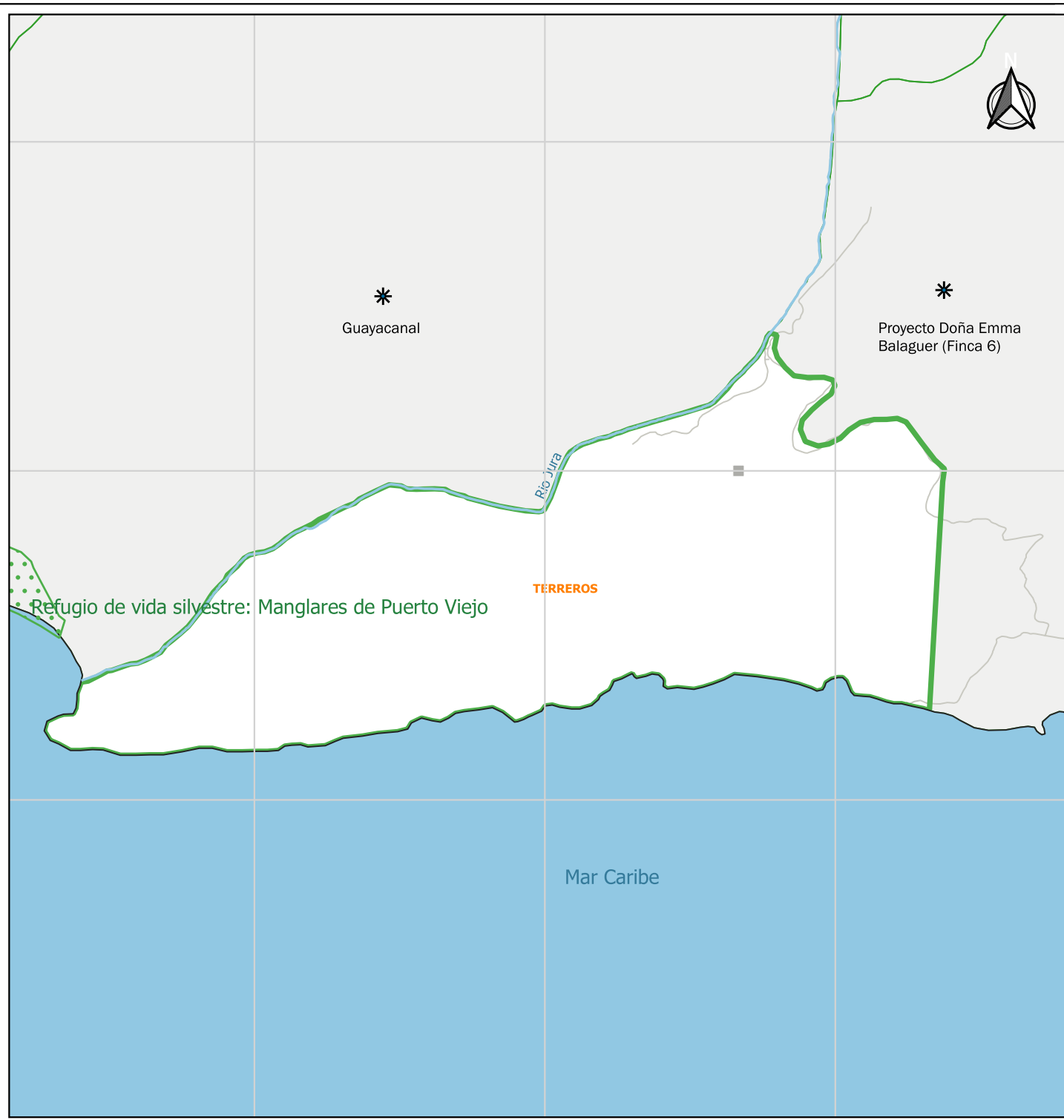
18.36

18.34

-70.78

-70.77

-70.75






REPÚBLICA DOMINICANA

Ministerio de Agricultura
 Proyecto de Sanidad e Innovación Agropecuaria
 Registro Nacional Agropecuario
 Región Suroeste, Zona Azua,
 Subzona Azua

**Área agropecuaria Los Parceleros o
 Finca 4**









30 septiembre 2025

0 1 2 km



METADATA
 Registro Nacional Agropecuario. Componente III.
 Digitalizado: Ana Josefa Dotel Martínez
 Base cartográfica:
 Instituto Geográfico Nacional (IGN)
 Oficina Nacional de Estadísticas (ONE)
 Referencia espacial:
 EPGS:4326
 Datum: Sistema geodésico mundial WGS84

SIMBOLOGÍA

-  Área agropecuaria
-  Paraje
-  Límite colindante
-  Área protegida
-  Área agropecuaria colindante
-  Explotación agropecuaria
-  Hidrografía
-  Vía secundaria