

Comportamiento de las Precipitaciones en NOVIEMBRE en el periodo 2009 a 2024 en 13 estaciones ubicadas en la ZONA SUR de la Republica Dominicana

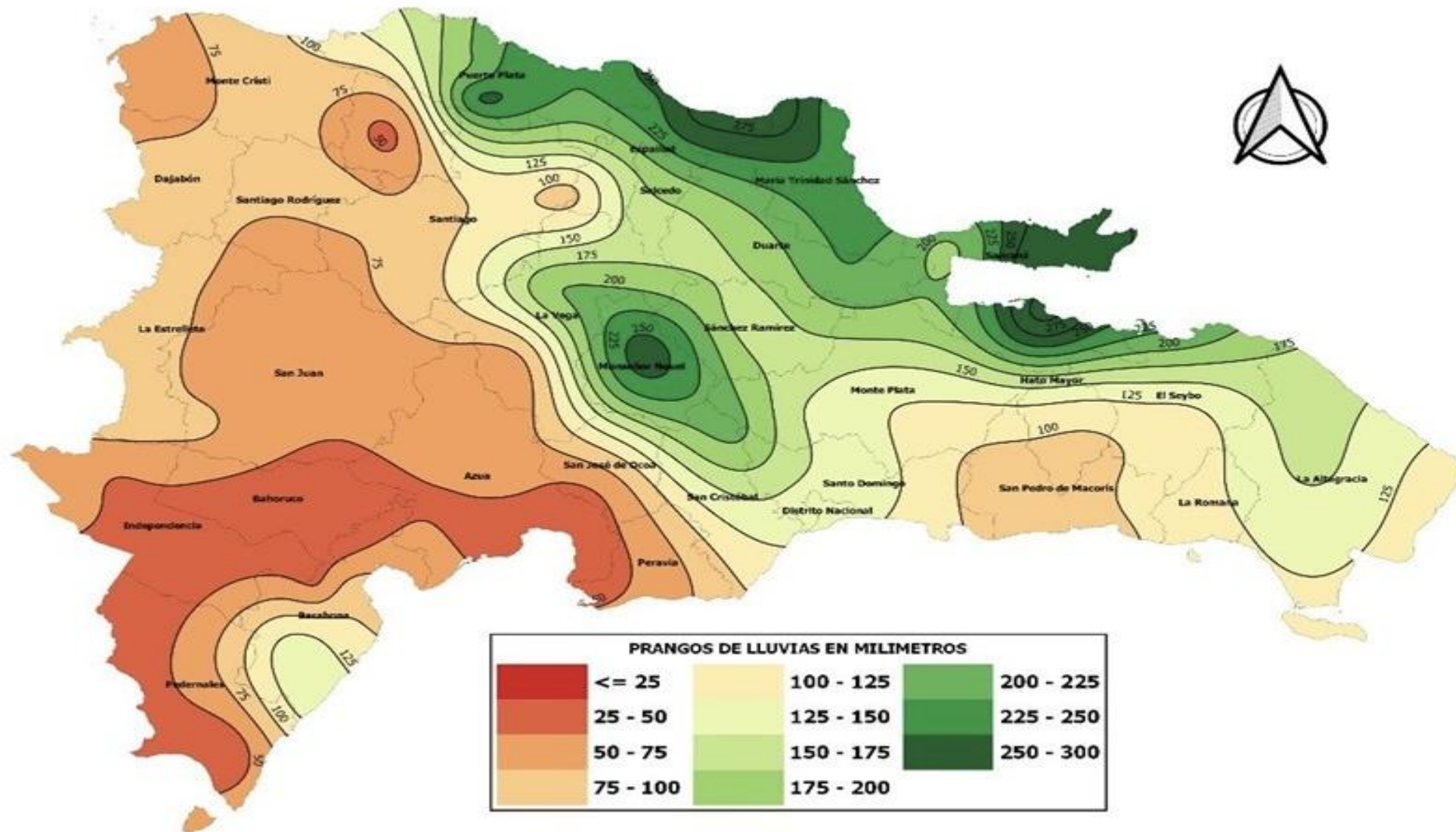
Ministerio de Agricultura

Por: Manuel Gonzalez Tejera, MSDN

1 de noviembre 2025



**OFICINA NACIONAL DE METEOROLOGIA
DIVISION DE PRONOSTICOS
NORMAL MES DE NOVIEMBRE CLIMATOLOGIA 1971-2000**



0 25 50 75 100 km

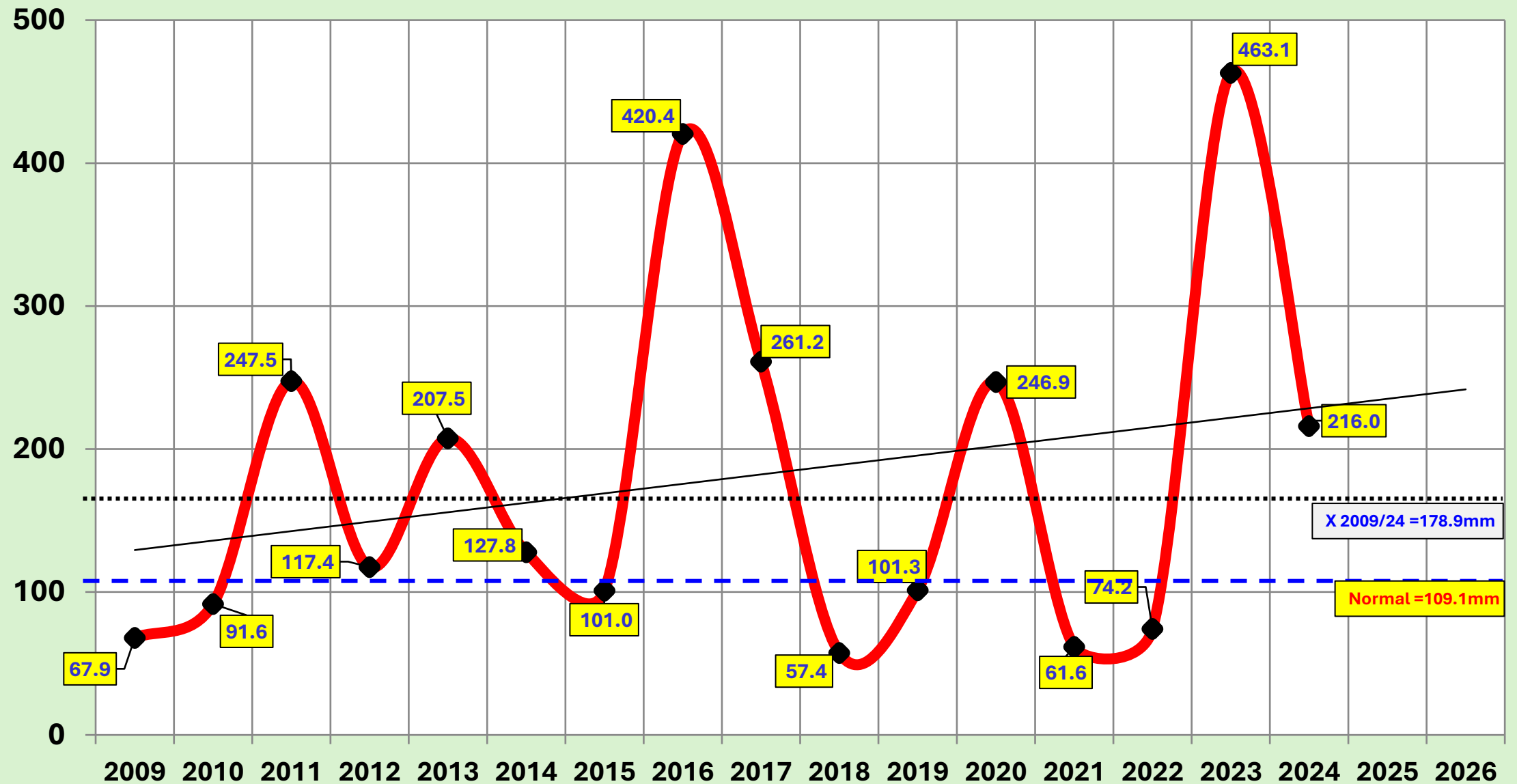


FotoSintesis/ManEGonTe



ESTACIONES	NORMAL
SABANA DE LA MAR	304.4
AEROPUERTO ARROYO BARRIL	290
RIO SAN JUAN	289.7
GASPAR HERNANDEZ	278.3
SAMANA	276.7
JUMA BONAO	258.2
BONAO	258.2
SABANETA DE YASICA	250.4
ALTAMIRA	248.1
NAGUA	242.1
CABRERA	231
AEROPUERTO PUERTO PLATA	229
VILLA RIVA	220.7
MICHES	211.7
IMBERT PUERTO PLATA	208.5
VILLA ALTAGRACIA	200.8
SANCHEZ	198.2
JARABACOA-LA VEGA	194.2
PIMENTEL	180.9
SAN FRANCISCO	173.3
COTUI	165.6
LUPERON PUERTO PLATA	163.9
SALCEDO	163.8
YAMASA	155.5
HIGUEY	153.6
LA VEGA	151.2
LA VICTORIA	140.8
RANCHO ARRIBA	134
ENRIQUILLO BARAHONA	133.3
POLO BARAHONA	133.3
MIRADOR SUR	132.5
ESTACION JARDIN BOTANICO	132.5
ESTACION CENTRAL	132.5
SAN RAFAEL DEL YUMA	132.1
MONTE PLATA	129.2
SAN CRISTOBAL	127.9
MOCA-ESPAILLAT	120.7
SEIBO	119.4
BAYAGUANA	114
AEROPUERTO PUNTA CANA	112.5
AEROPUERTO LAS AMERICAS	110.6
HATO MAYOR	109.1
ELIAS PIÑAÑA	97.2
SAN PEDRO	95.5
AEROPUERTO SANTIAGO	94.4
LOS LLANOS	92.8
SAN JOSE DE LAS MATAS	90.4
AEROPUERTO BARAHONA	88.5
HONDO VALLE	83
RESTAURACION DAJABON	81.7
SANTIAGO RODRIGUEZ	81.1
MONCION	80.7
EL CERCAO	79
DAJABON (LOYOLA)	73.7
CONSTANZA	70.7
MONTE CRISTI	66.4
LAS MATAS DE FARFAN	64.9
BANI	62.9
SAN JUAN	60.1
PERALTA	58.6
JIMANI	57.9
PADRE LAS CASAS	57.5
CABRAL BARAHONA	54.7
PEPILLO SALCEDO MONTECRISTI	54.5
SAN JOSE DE OCOA	52.4
LA DESCUBIERTA	51.1

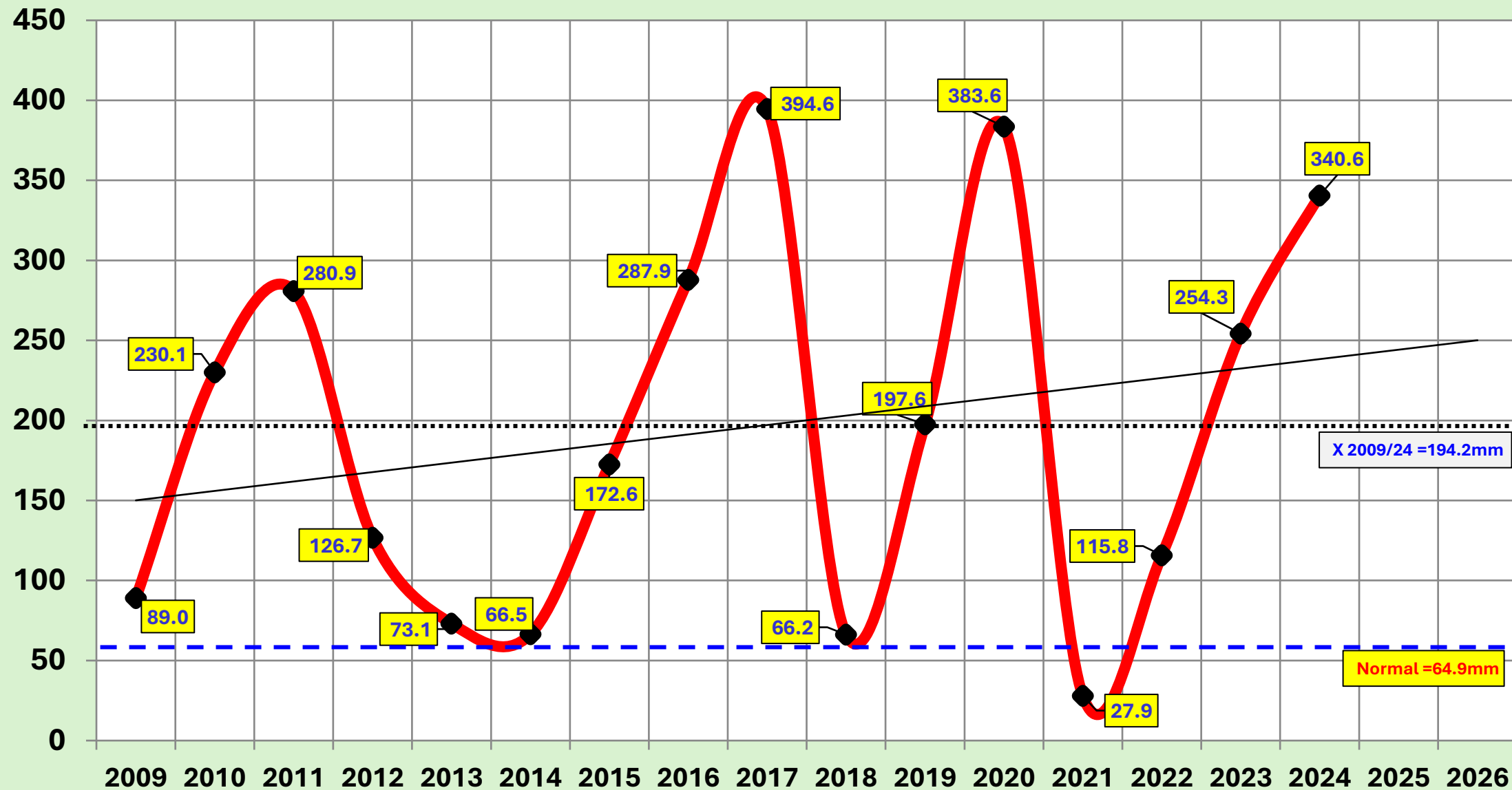
HATO MAYOR: Precipitaciones en noviembre de 2009 a 2024 (mm)



Fuente: ManEGonTe en base a datos INDOMET

FotoSINTESIS/ManEGonTe

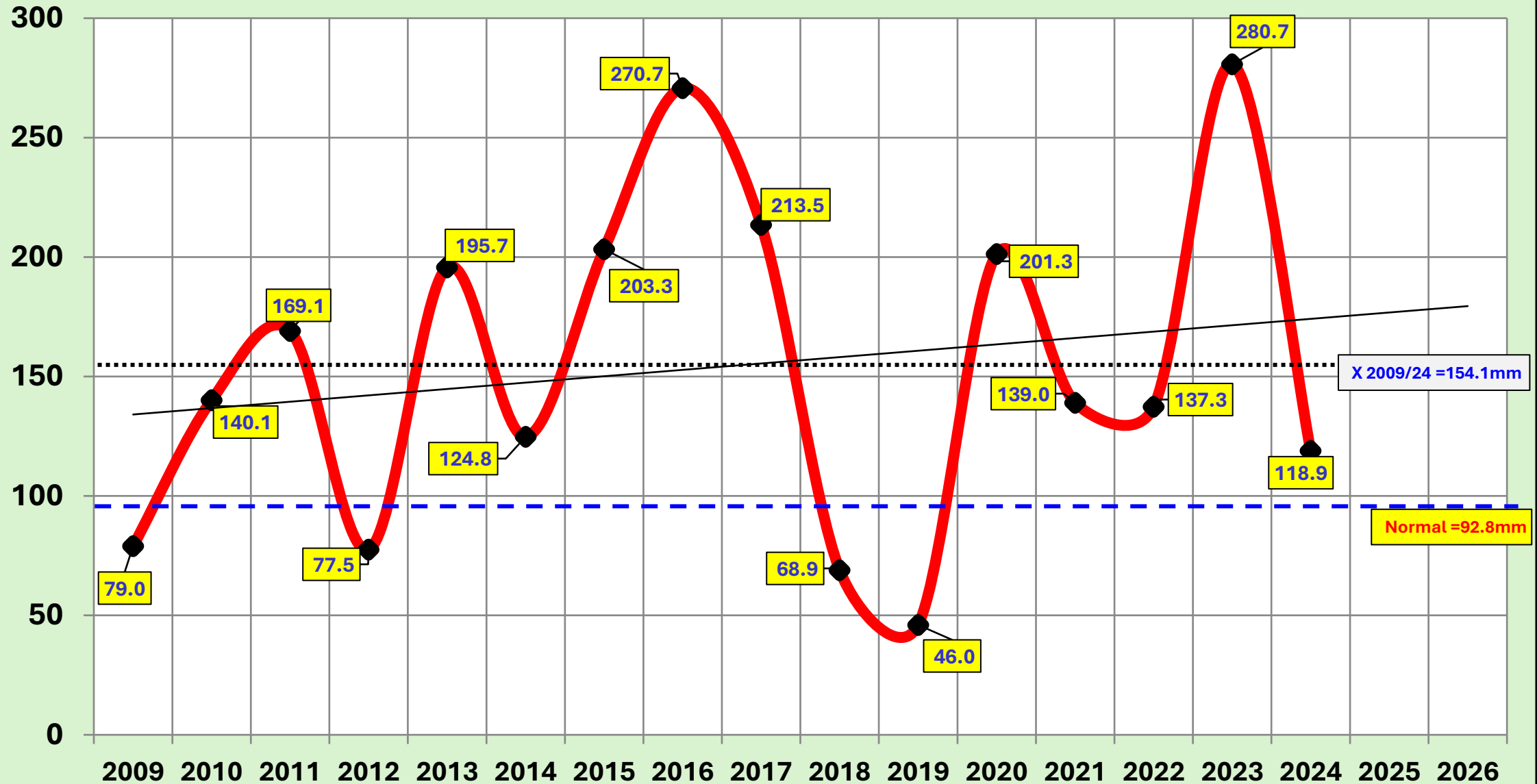
LA ROMANA: Precipitaciones noviembre de 2009 a 2024 (mm)



Fuente: ManEGonTe en base a datos INDOMET

FotoSINTESIS/ManEGonTe

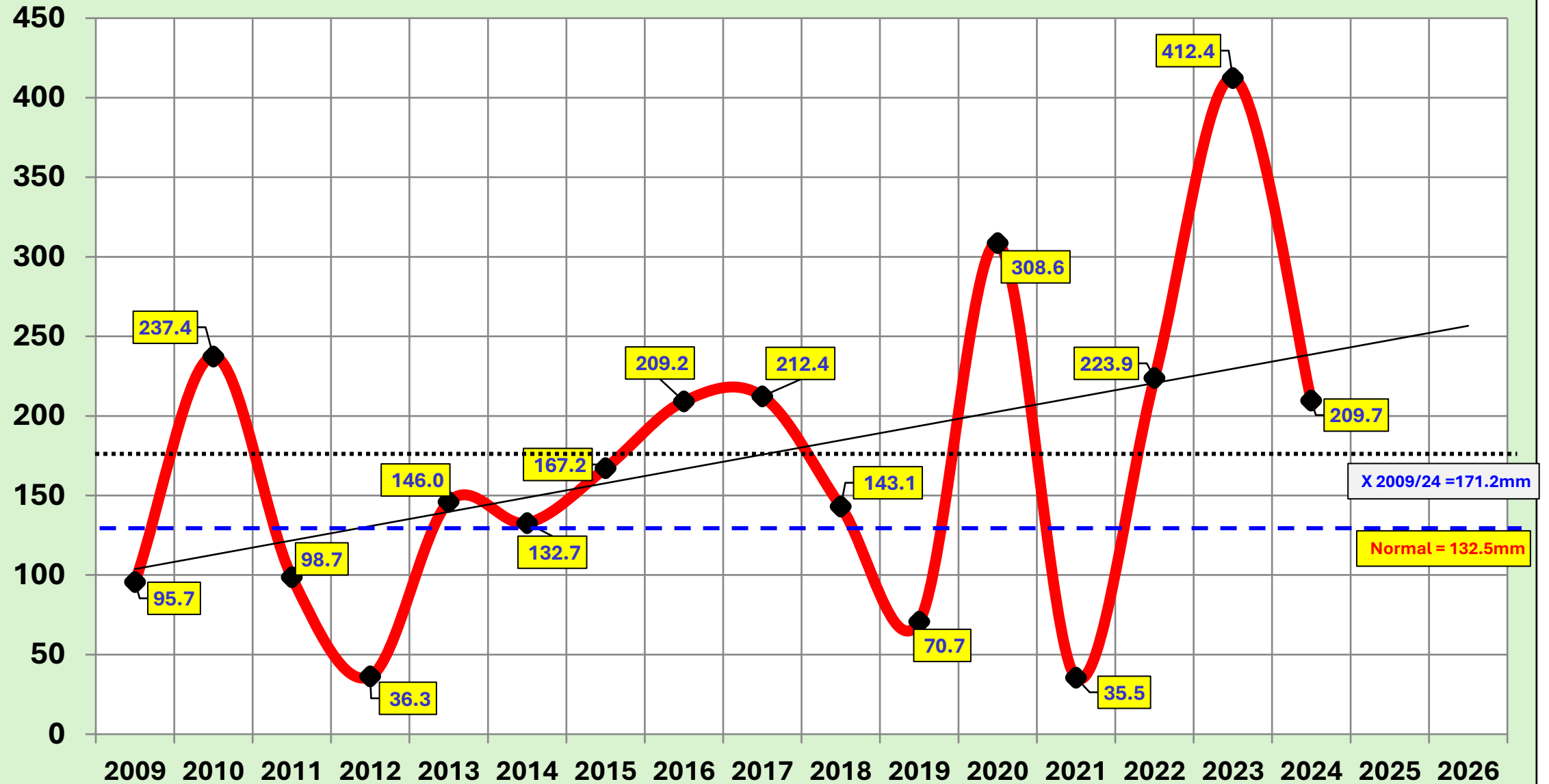
SAN JOSE de los LLANOS: Precipitaciones noviembre de 2009 a 2024 (mm)



Fuente: ManEGonTe en base a datos INDOMET

FotoSINTESIS/ManEGonTe

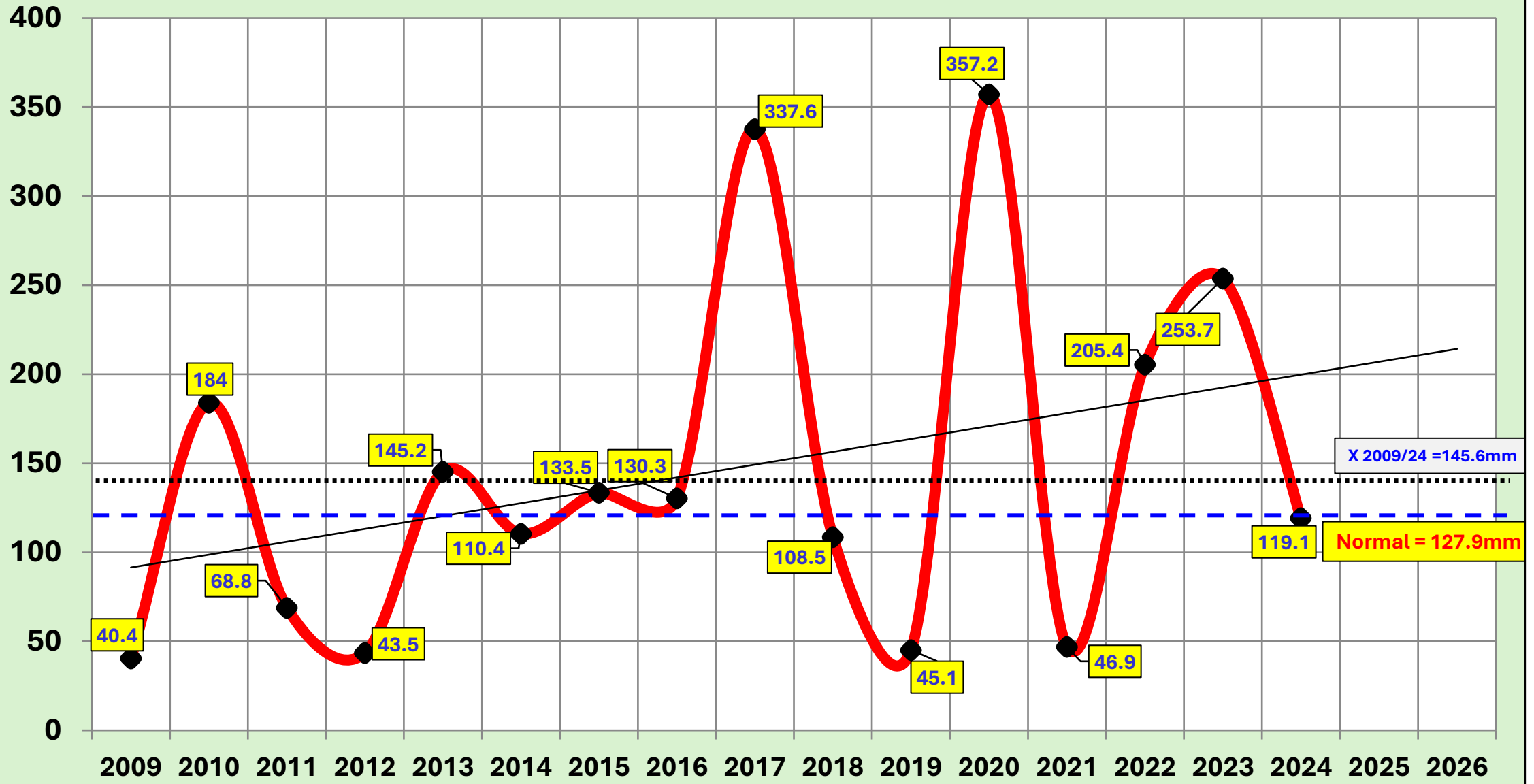
SANTO DOMINGO: Precipitaciones noviembre de 2009 a 2024 (mm)



Fuente: ManEGonTe en base a datos INDOMET

FotoSINTESIS/ManEGonTe

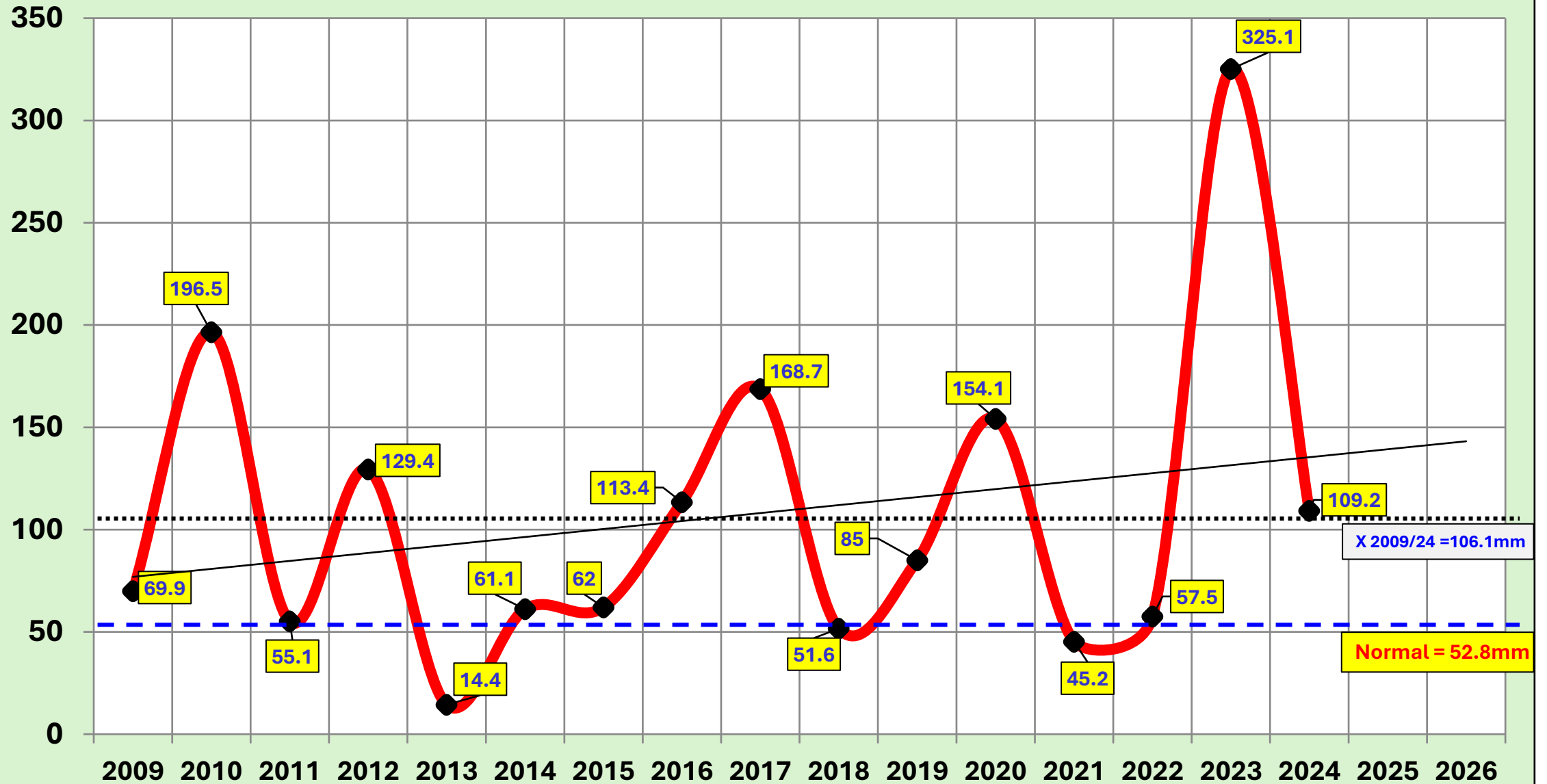
SAN CRISTOBAL: Precipitaciones noviembre de 2009 a 2024 (mm)



Fuente: ManEGonTe en base a datos INDOMET

FotoSINTESIS/ManEGonTe

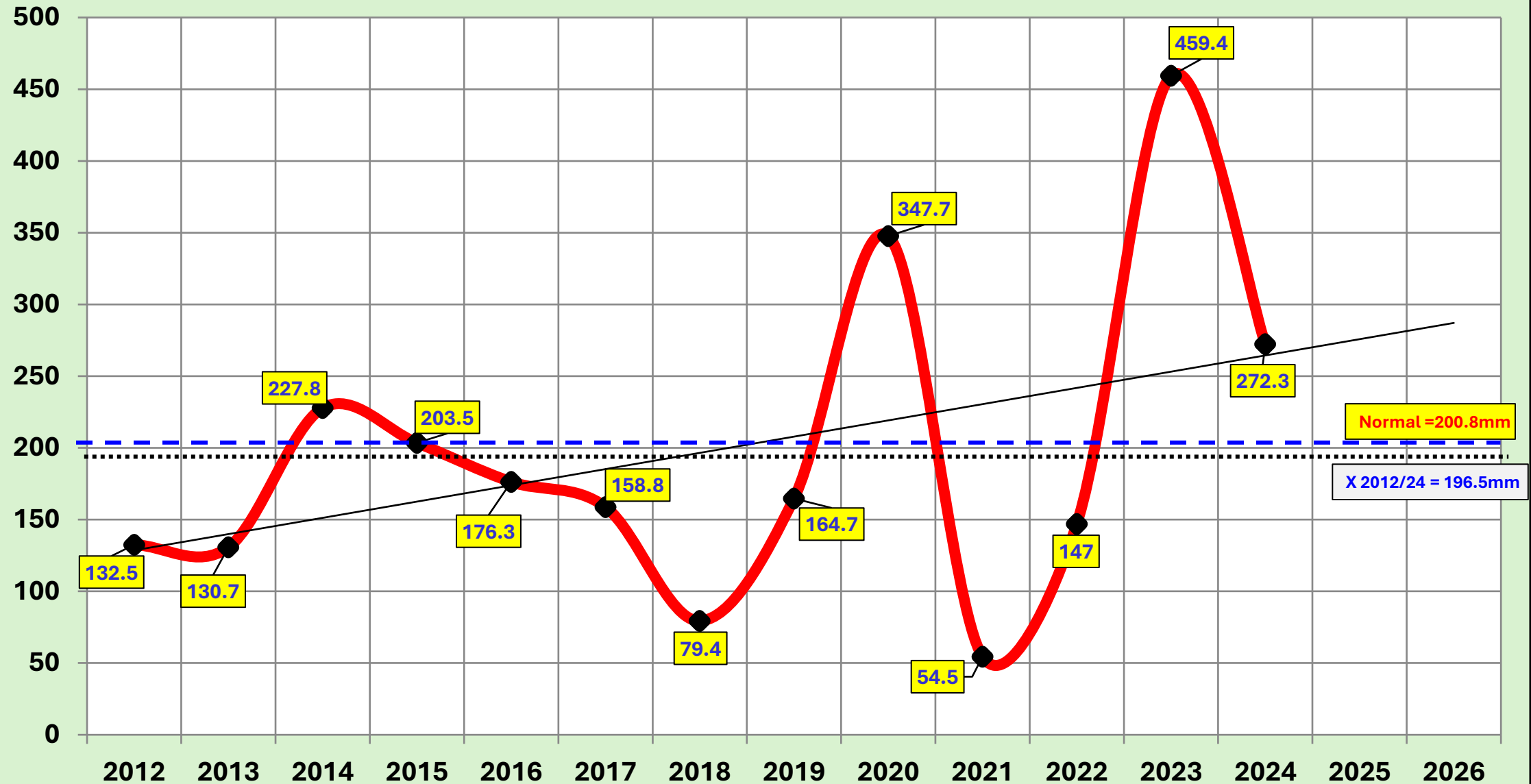
SAN JOSE OCOA: Precipitaciones noviembre de 2009 a 2024 (mm)



Fuente: ManEGonTe en base a datos INDOMET

FotoSINTESIS/ManEGonTe

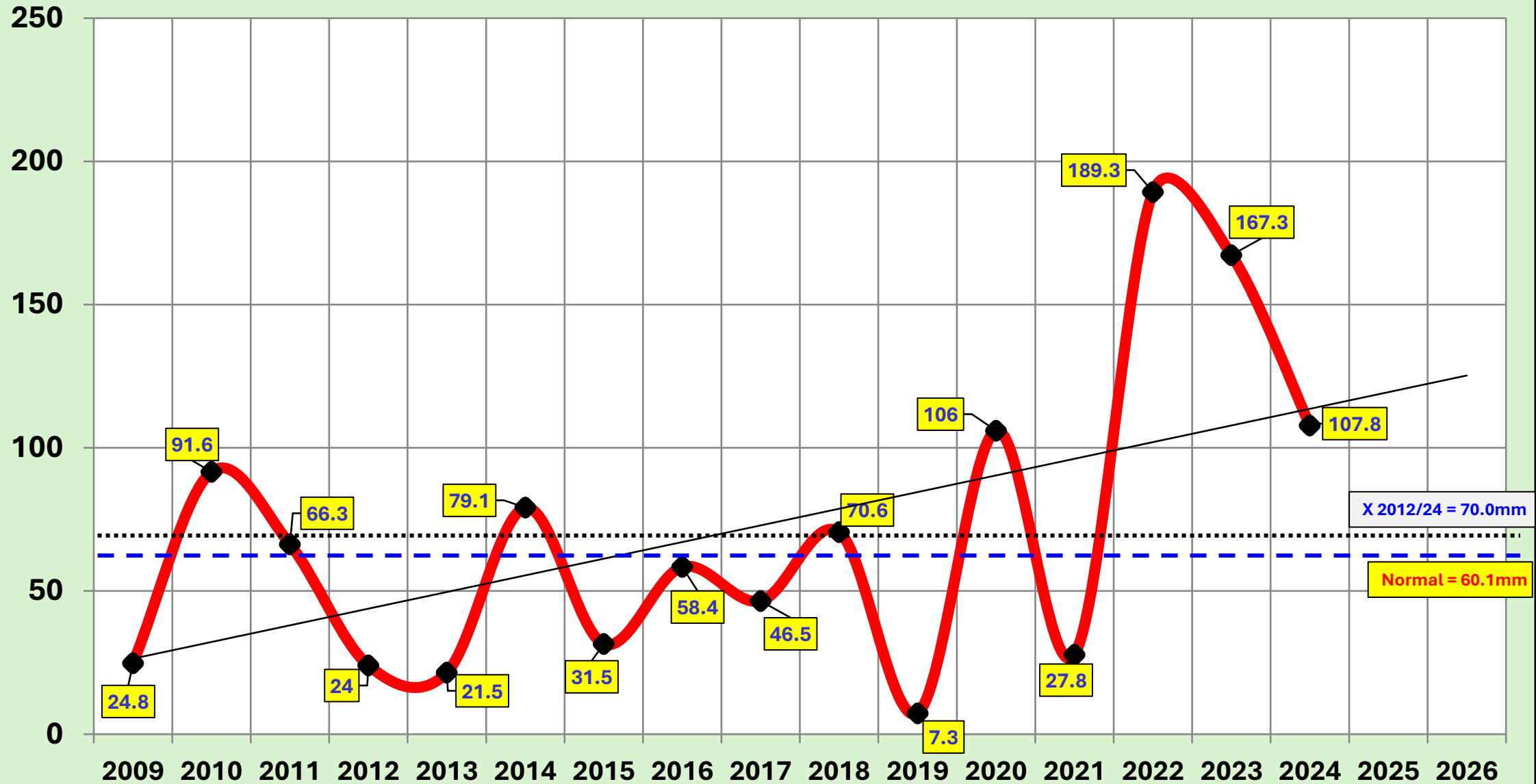
VILLA ALTAGRACIA: Precipitaciones noviembre de 2012 a 2024 (mm)



Fuente: ManEGonTe en base a datos INDOMET

FotoSINTESIS/ManEGonTe

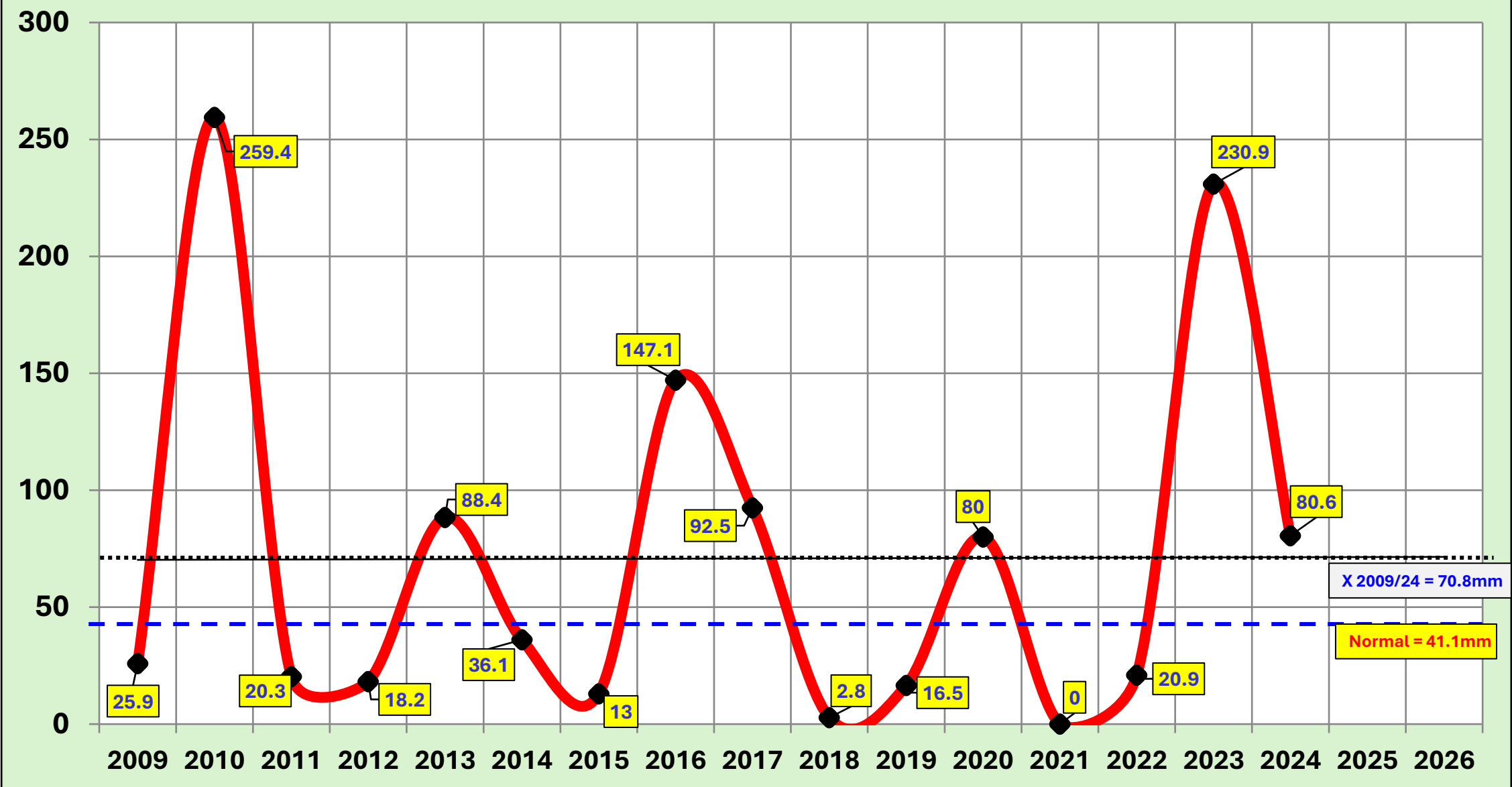
ARROYO LORO, San Juan: Precipitaciones noviembre de 2009 a 2024 (mm)



Fuente: ManEGonTe en base a datos INDOMET

FotoSINTESIS/ManEGonTe

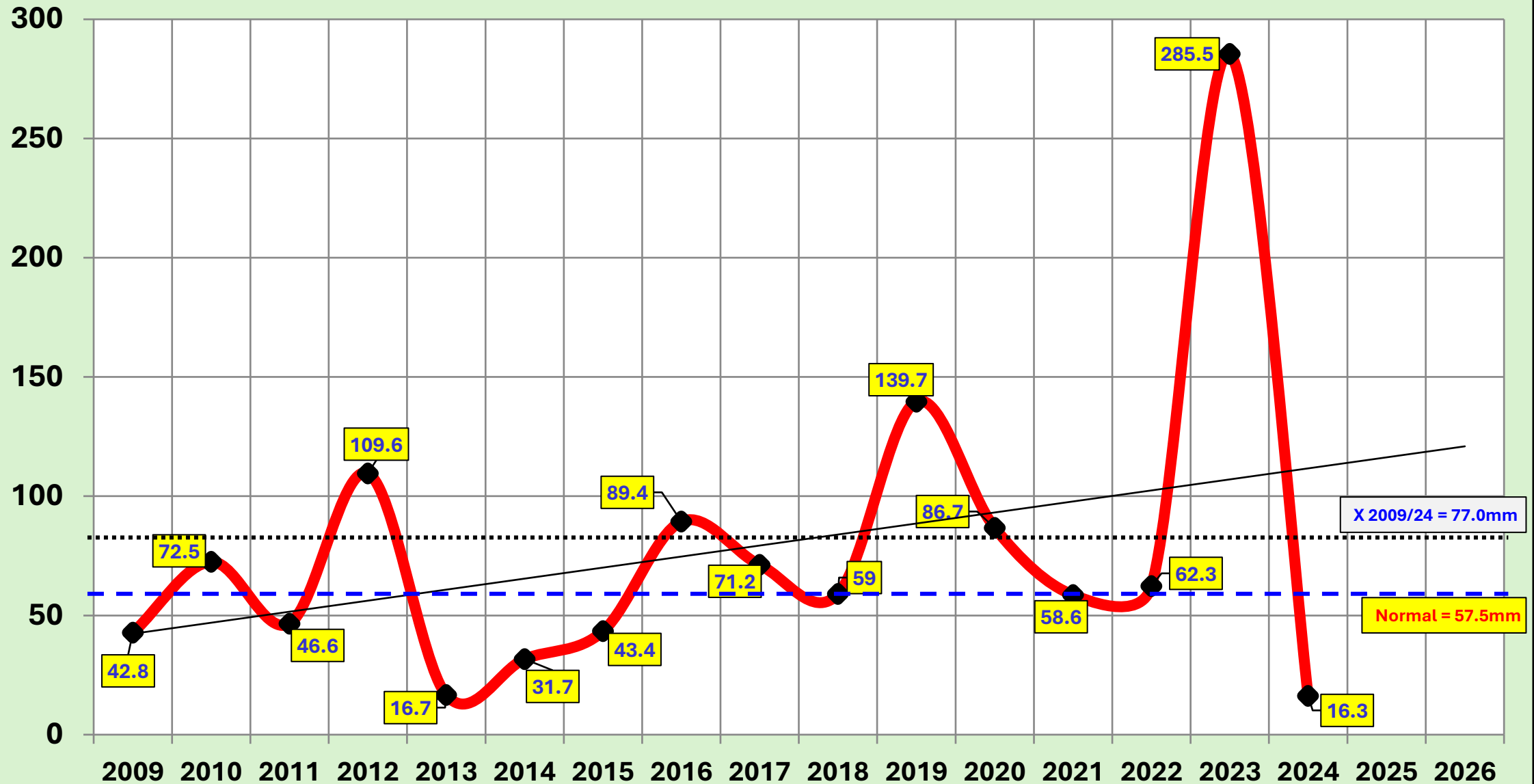
AZUA: Precipitaciones noviembre de 2009 a 2024 (mm)



Fuente: ManEGonTe en base a datos INDOMET

FotoSINTESIS/ManEGonTe

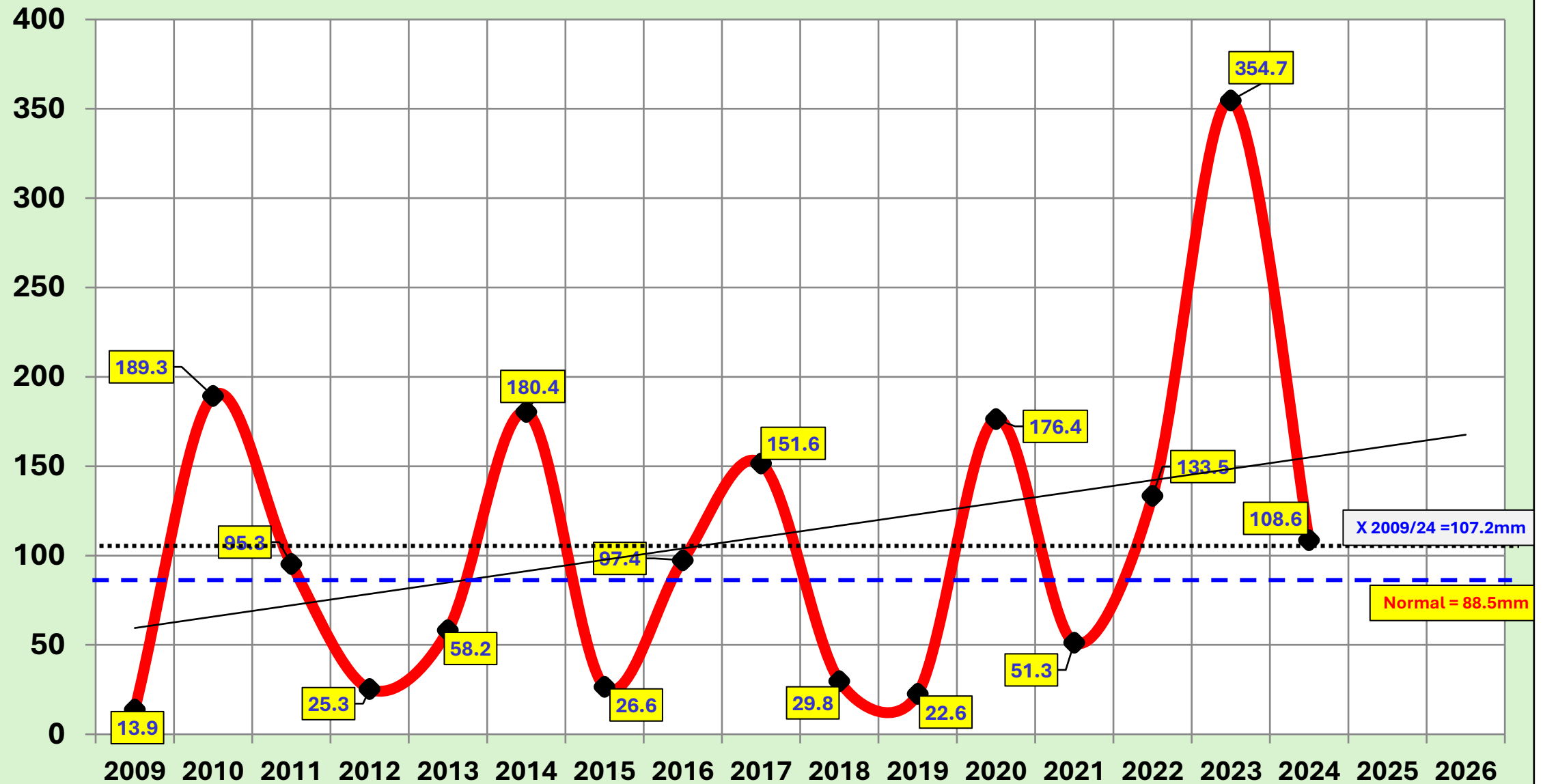
Padre las CASAS Precipitaciones noviembre de 2009 a 2024 (mm)



Fuente: ManEGonTe en base a datos INDOMET

FotoSINTESIS/ManEGonTe

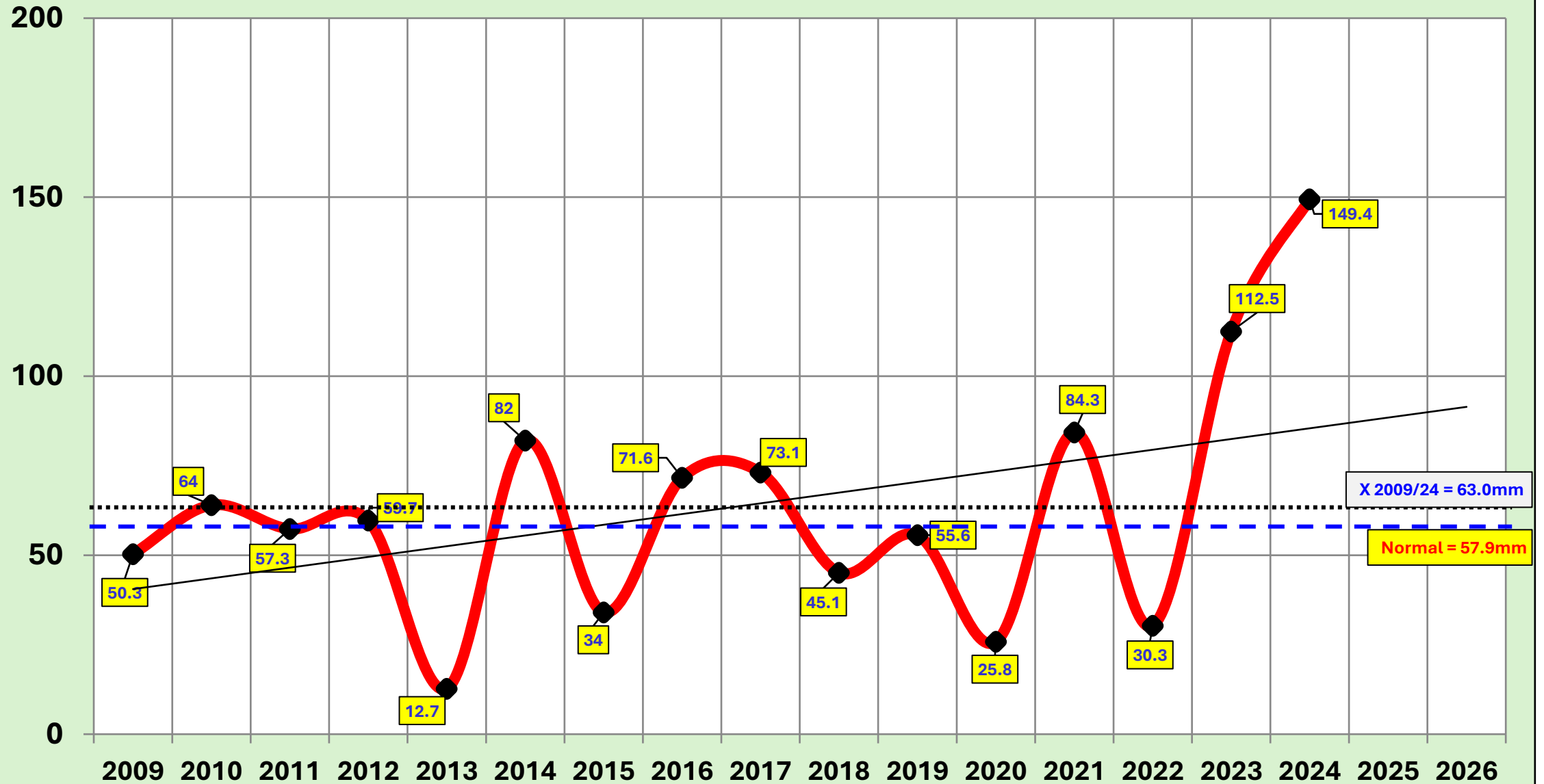
BARAHONA Precipitaciones noviembre de 2009 a 2024 (mm)



Fuente: ManEGonTe en base a datos INDOMET

FotoSINTESIS/ManEGonTe

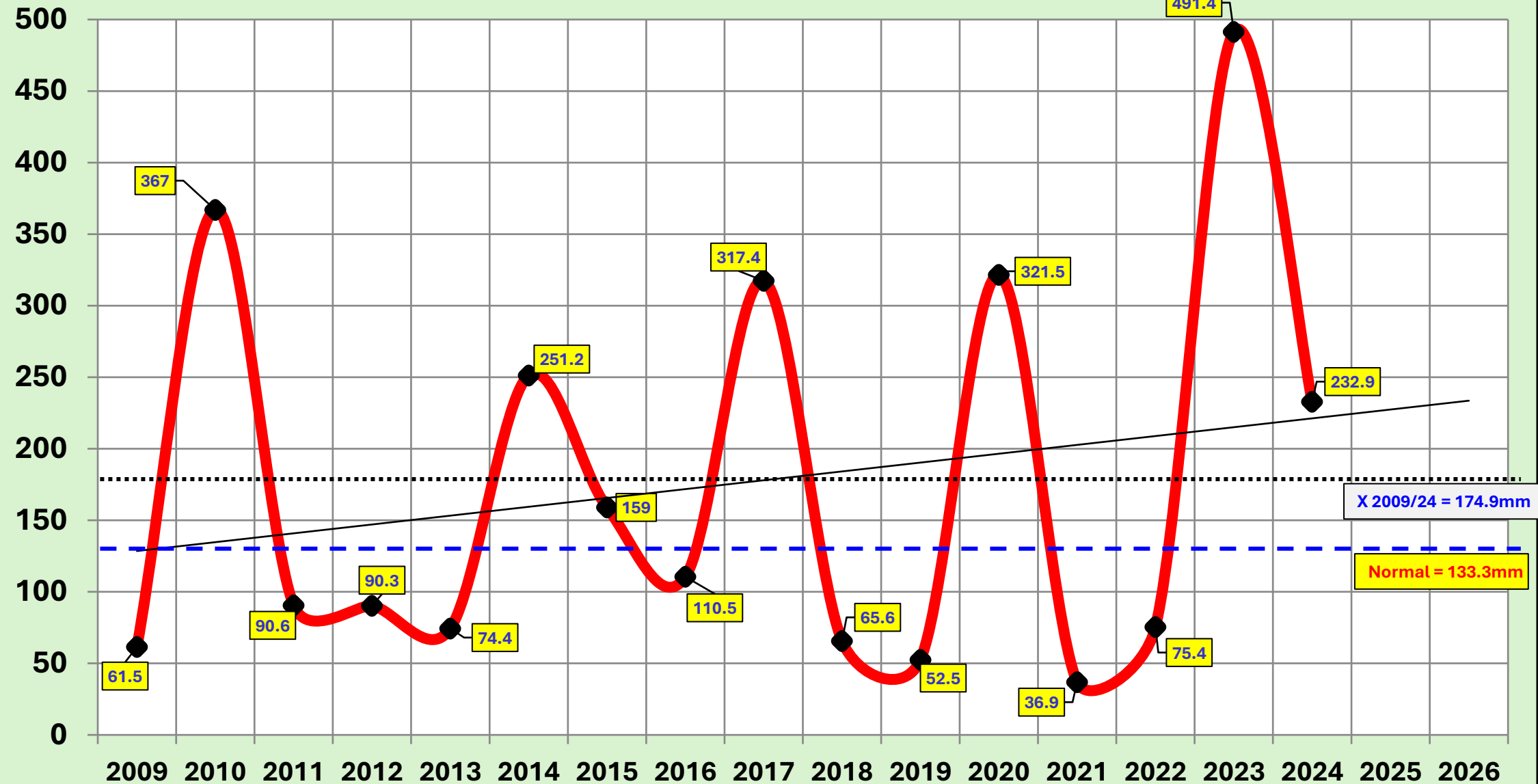
JIMANI Precipitaciones noviembre de 2009 a 2024 (mm)



Fuente: ManEGonTe en base a datos INDOMET

FotoSINTESIS/ManEGonTe

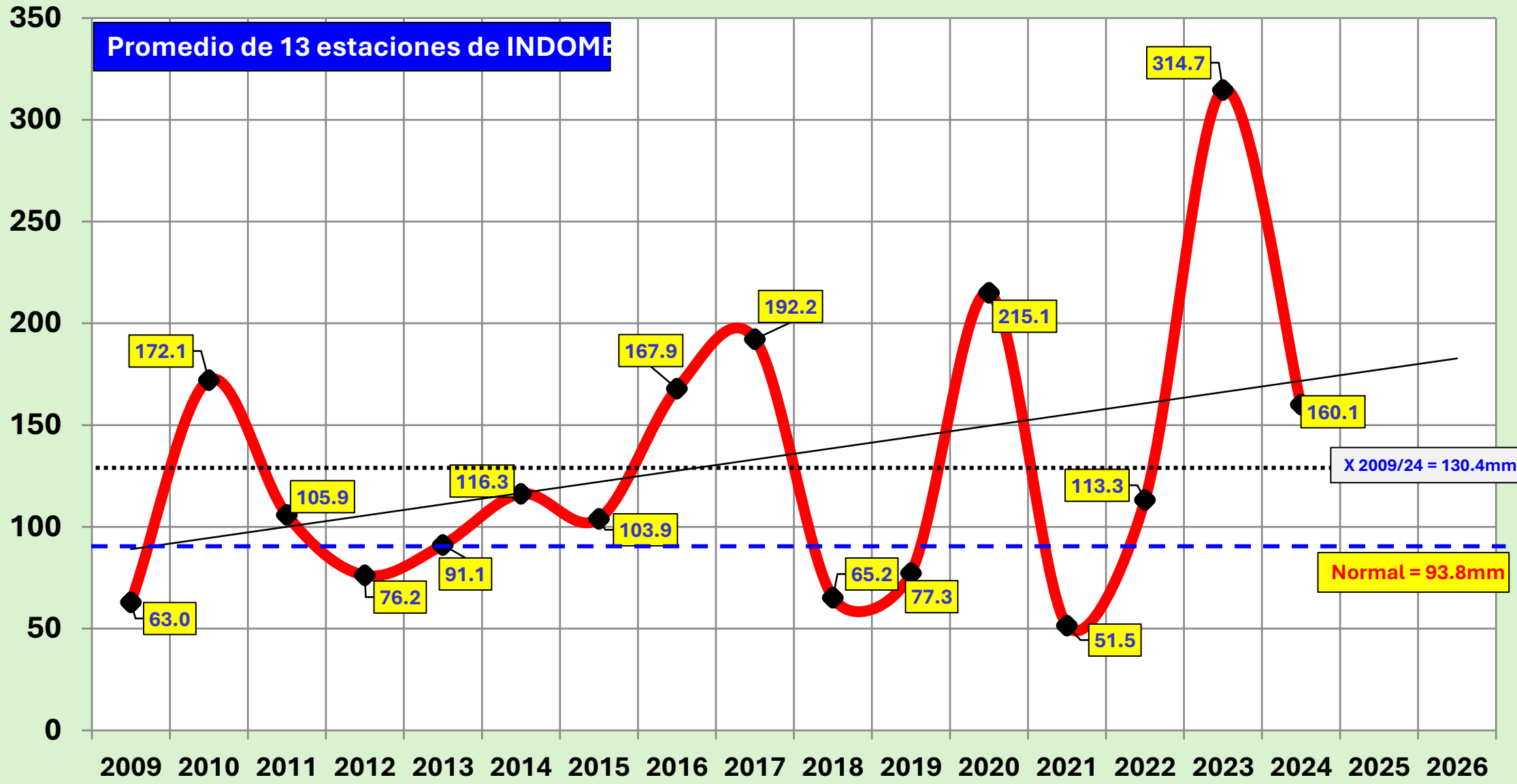
POLO: Precipitaciones noviembre de 2009 a 2024 (mm)



Fuente: ManEGonTe en base a datos INDOMET

FotoSINTESIS/ManEGonTe

ZONA SUR: Precipitaciones noviembre de 2009 a 2024 (mm)



Fuente: ManEGonTe en base a datos INDOMETE

EL AGUA ES VIDA, NO LA DESPERDICIES

Ahora y Siempre, Ahorra!