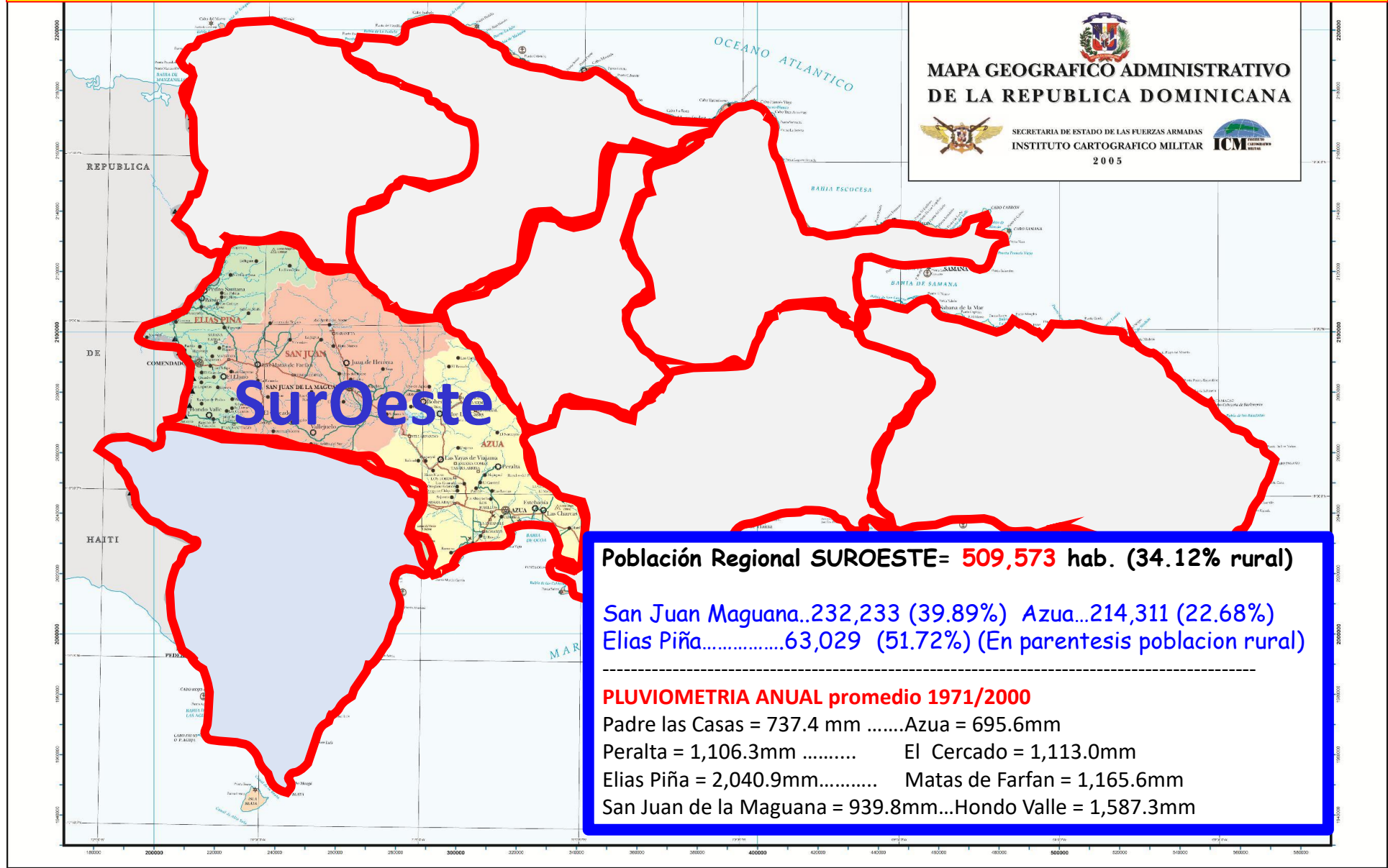
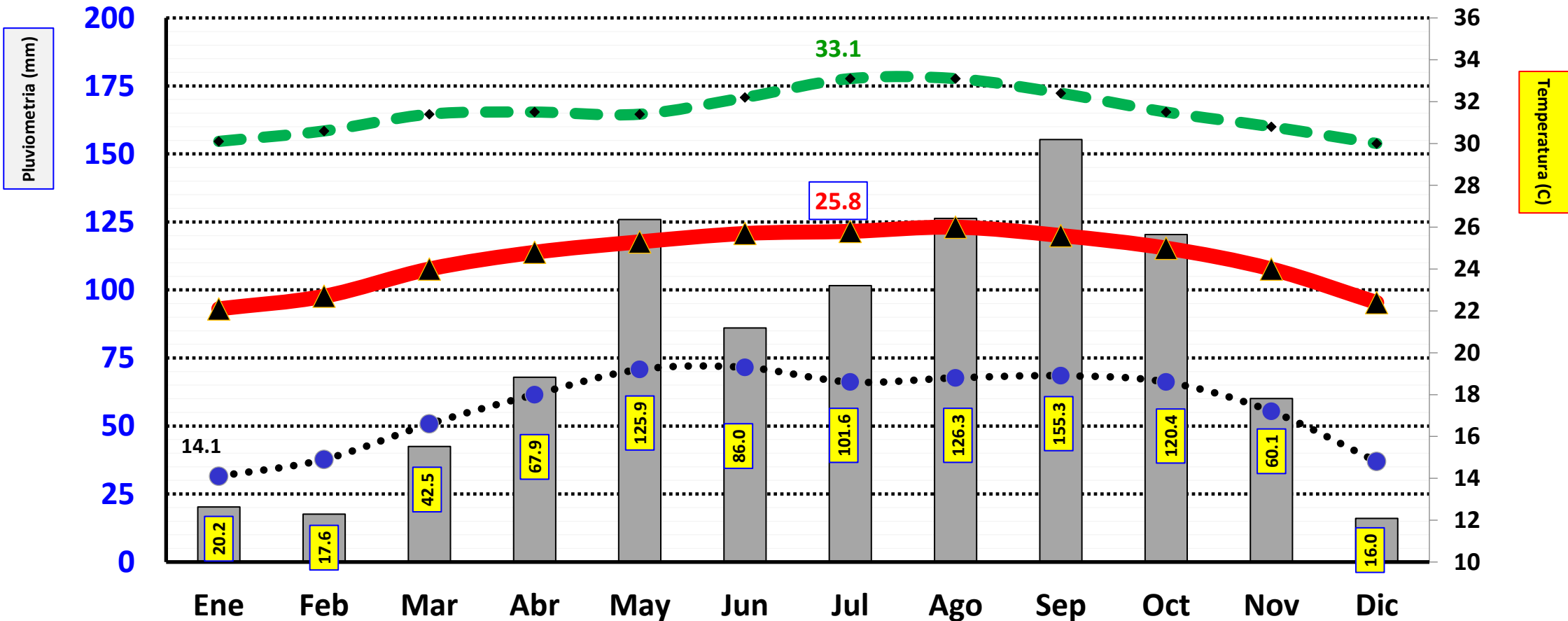


# Regional SUROESTE



# San Juan de la Maguana: NORMAL de las Precipitaciones (mm) y Temperatura max/min/med (C°) 1971-2000

San Juan Maguana

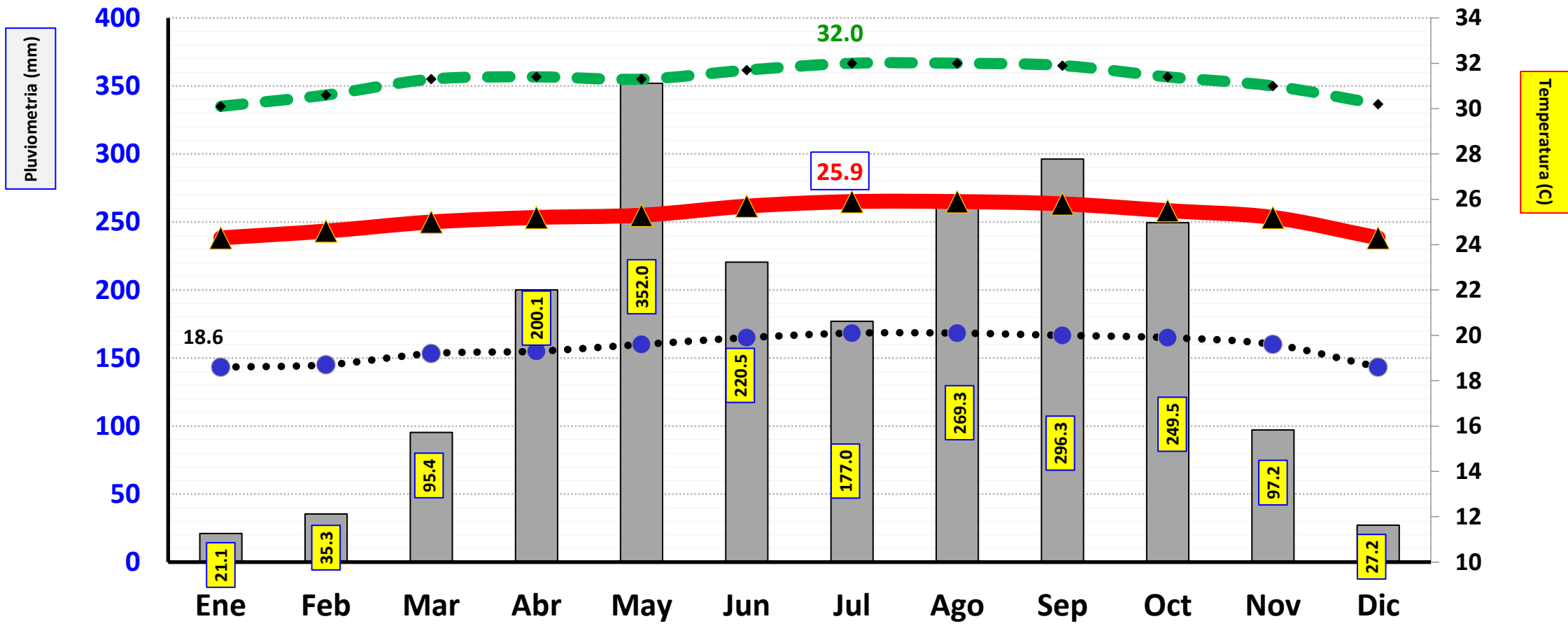


Fuente: ONAMET

FotoSÍNTESIS/Manegonte

# Elias Piña: NORMAL de las Precipitaciones (mm) y Temperatura max/min/med (C°) 1971-2000

Elias Piña

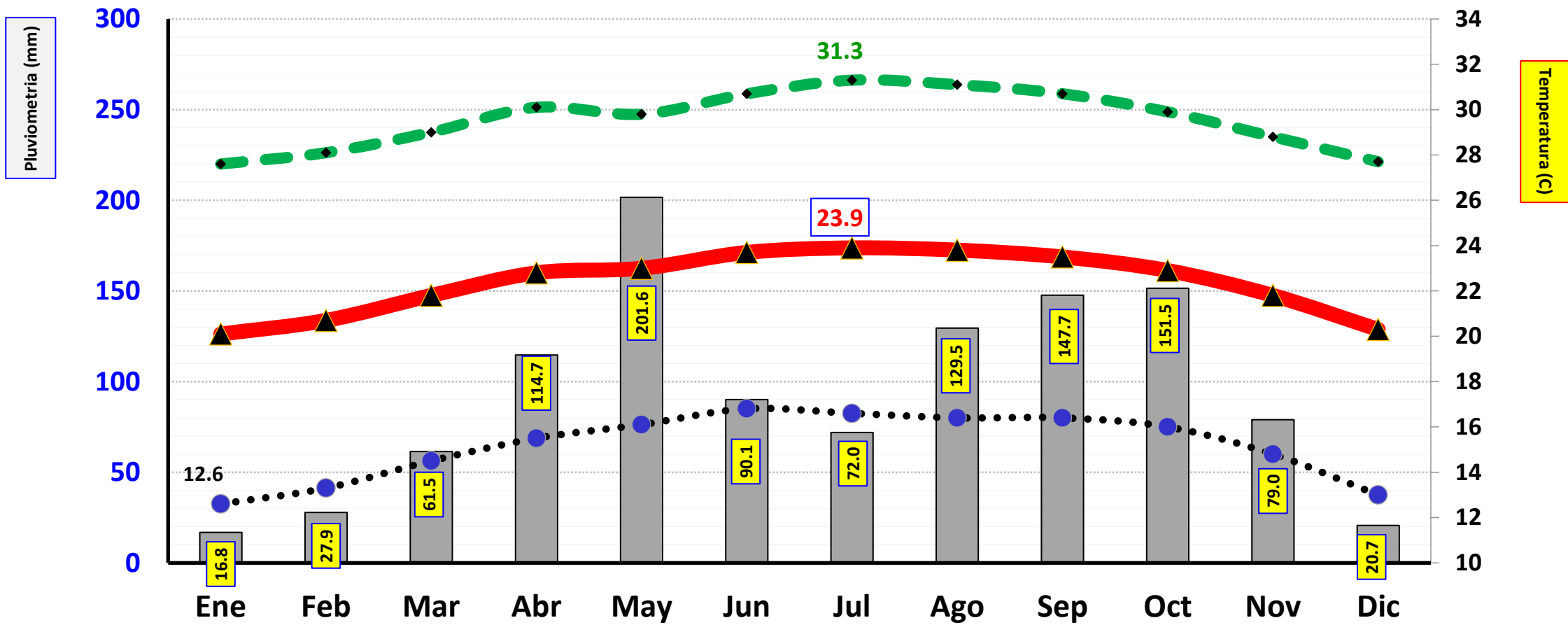


Fuente: ONAMET

FotoSÍNTESIS/Manegonte

# El Cercado: NORMAL de las Precipitaciones (mm) y Temperatura max/min/med (C°) 1971-2000

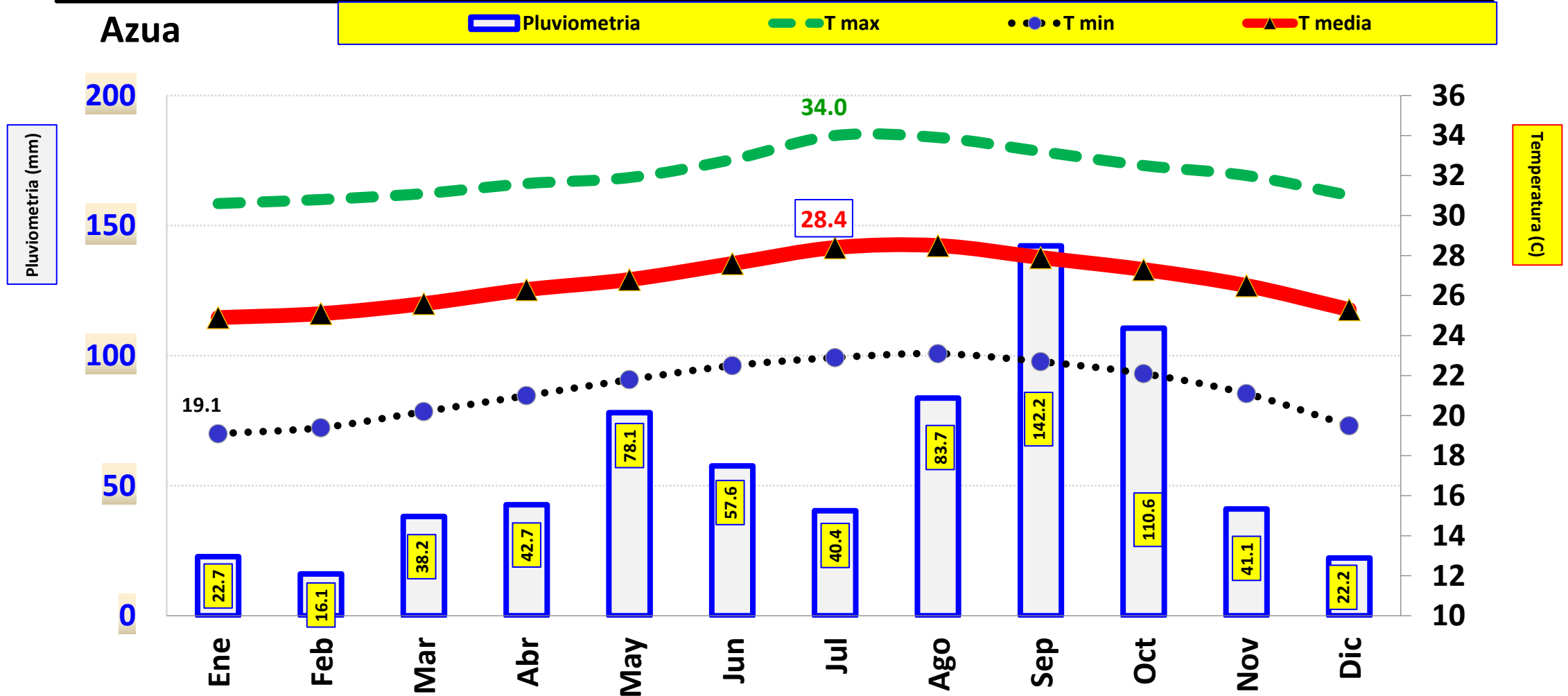
El Cercado



Fuente: ONAMET

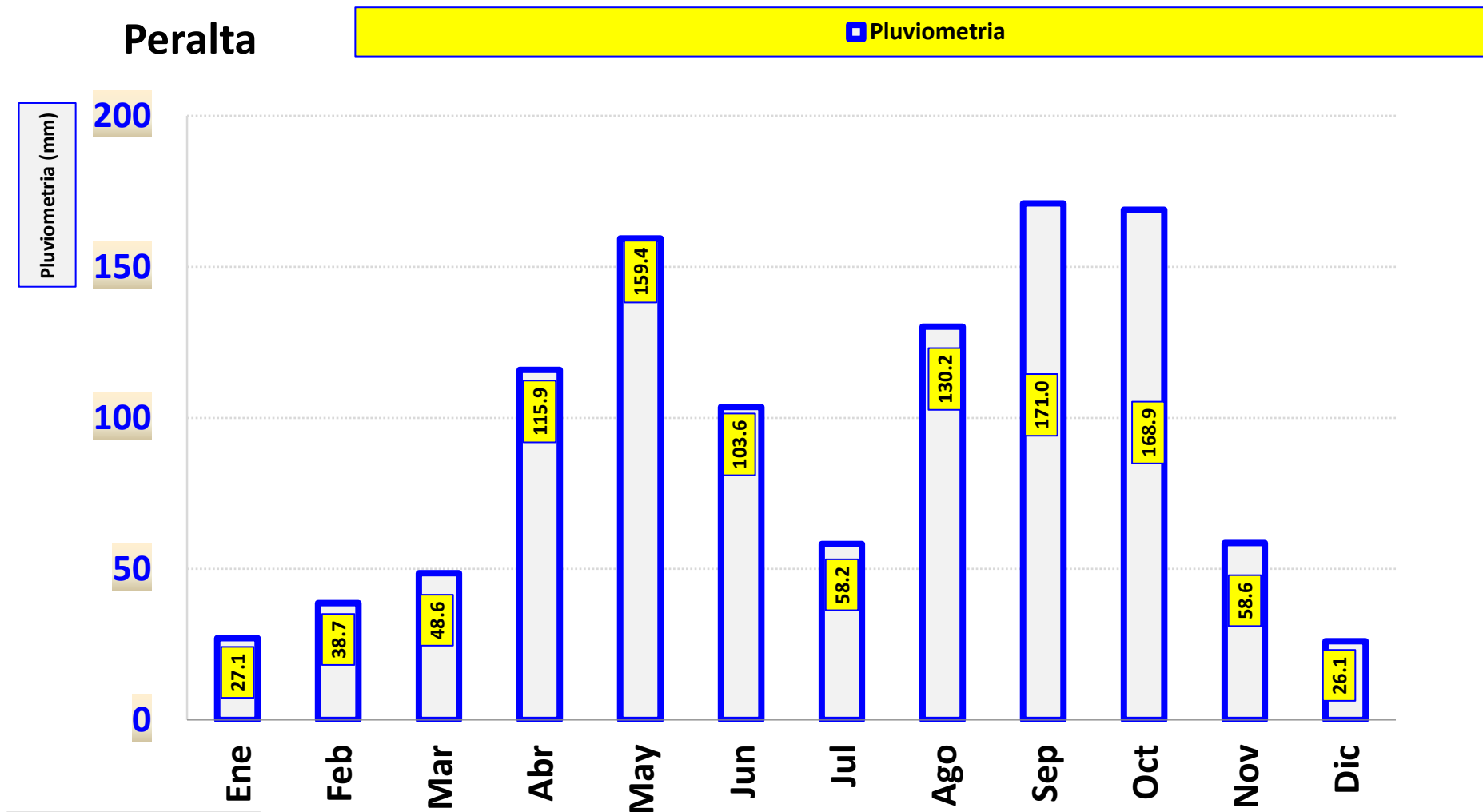
FotoSÍNTESIS/Manegonte

# Azua: NORMAL de las Precipitaciones (mm) y Temperatura (gC) 1971-2000



Fuente: ONAMET

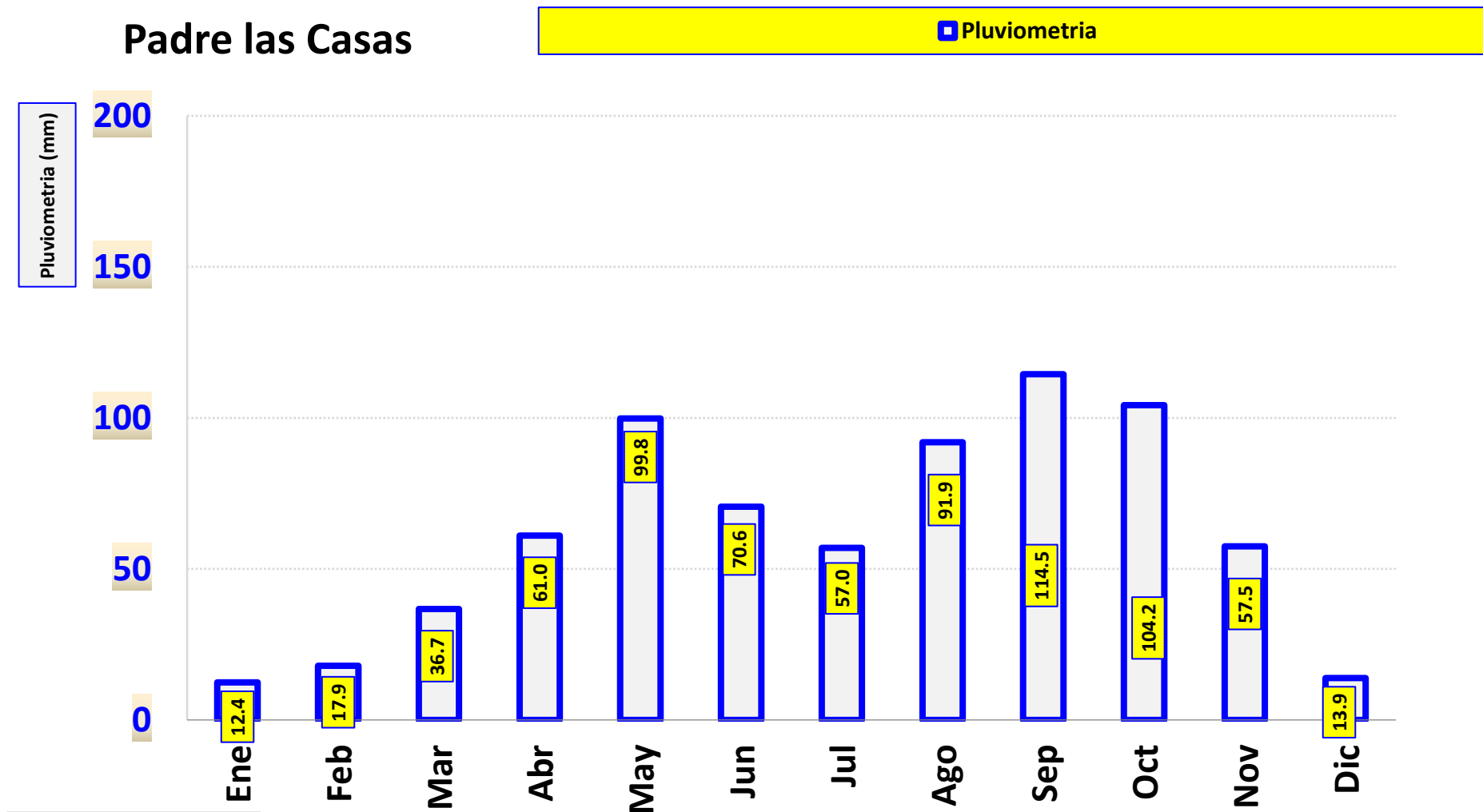
# Peralta: NORMAL de las Precipitaciones (mm) y Temperatura (gC) 1971-2000



Fuente: ONAMET

FotoSÍNTESIS/Manegonte

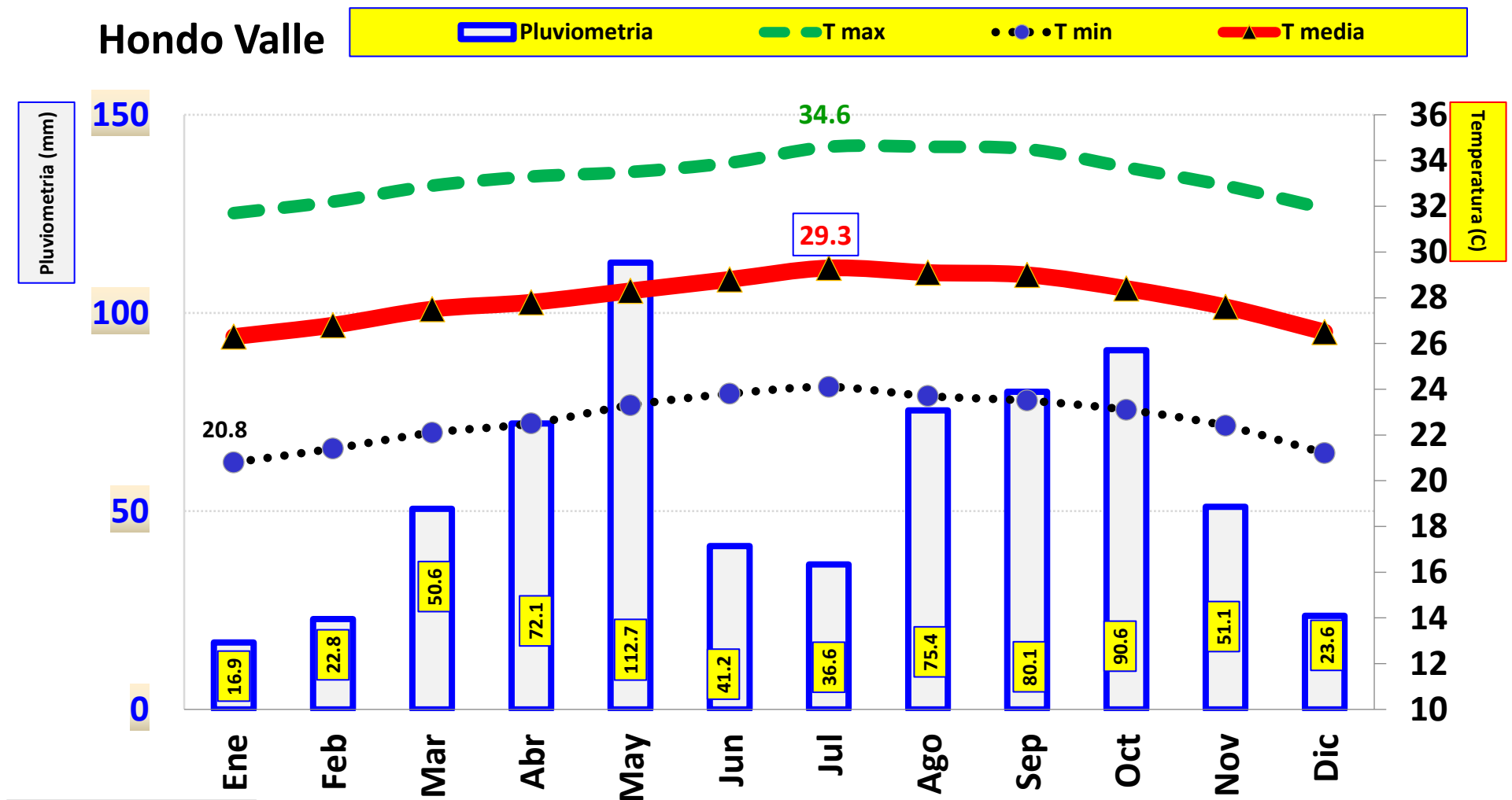
# Padre las Casas: NORMAL de las Precipitaciones (mm) y Temperatura (gC) 1971-2000



Fuente: ONAMET

FotoSÍNTESIS/Manegonte

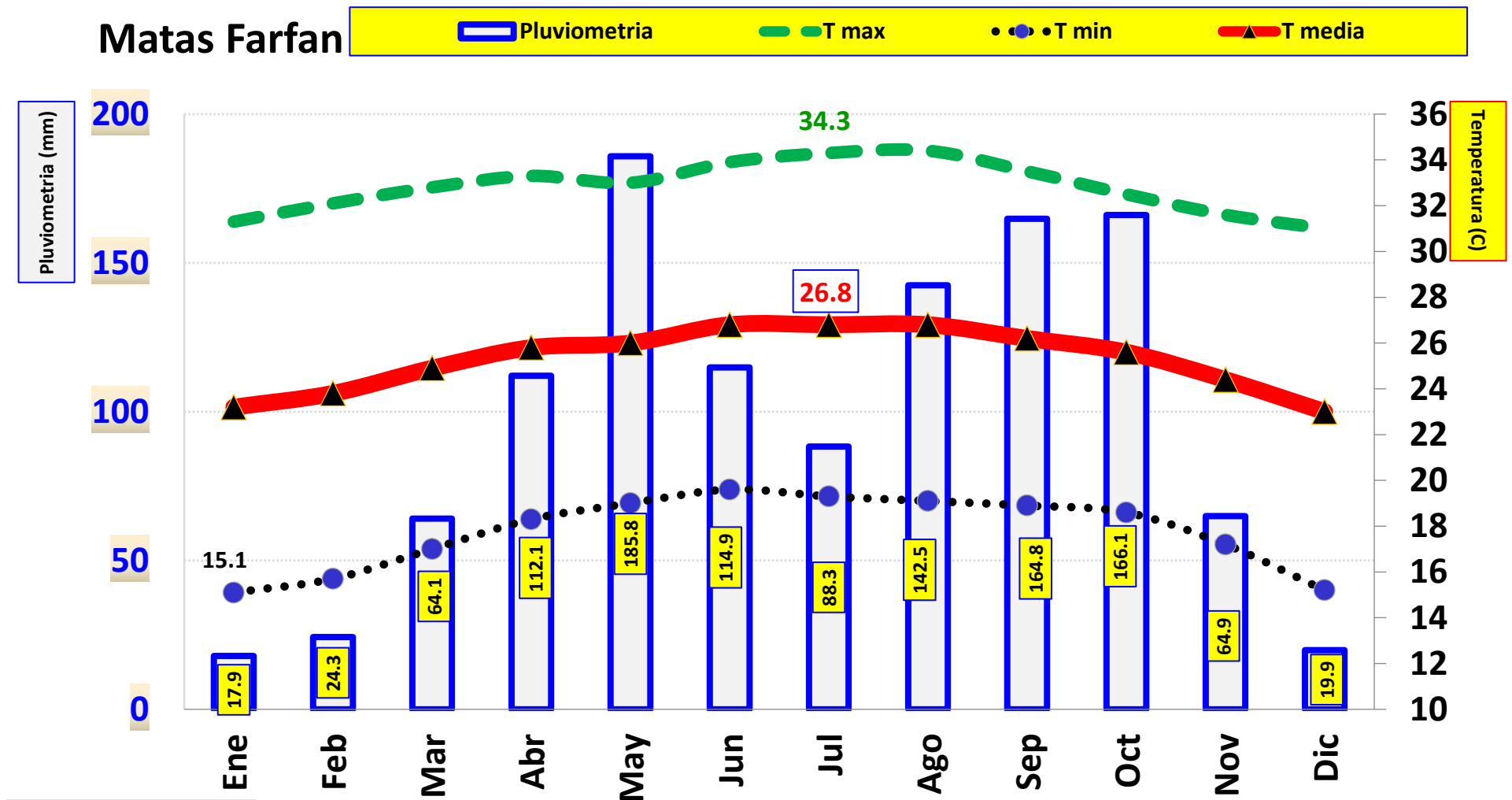
# Hondo Valle: NORMAL de las Precipitaciones (mm) y Temperatura (gC) 1971-2000



Fuente: ONAMET

FotoSÍNTESIS/Manegonte

# Las Matas de Farfan: NORMAL de las Precipitaciones (mm) y Temperatura (gC) 1971-2000



Fuente: ONAMET

FotoSÍNTESIS/Manegonte



**EL AGUA ES VIDA, NO LA  
DESPERDICIES**

**Ahora y Siempre, Ahorra!!**