

# Regional NOROESTE: NORMAL mensual de las precipitaciones y temperaturas

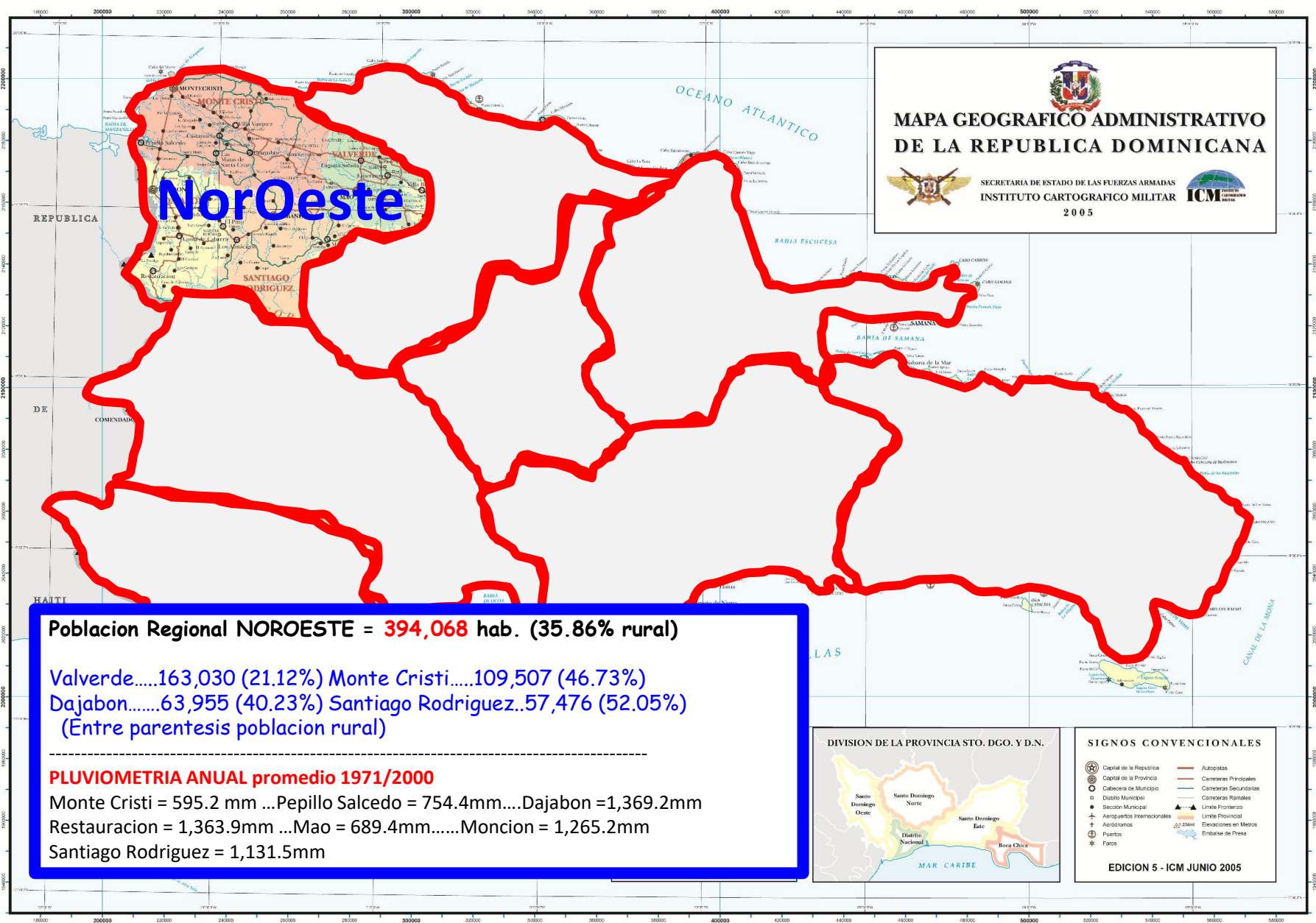


Por: Manuel Gonzalez Tejera, MDSN

Foto: Guillermo Armenteros

**25 de julio 2014**

FotoSÍNTESIS/Manegonte



**NorOeste**

**MAPA GEOGRAFICO ADMINISTRATIVO DE LA REPUBLICA DOMINICANA**  
 SECRETARIA DE ESTADO DE LAS FUERZAS ARMADAS  
 INSTITUTO CARTOGRAFICO MILITAR ICM  
 2005

**Poblacion Regional NOROESTE = 394,068 hab. (35.86% rural)**

Valverde.....163,030 (21.12%) Monte Cristi.....109,507 (46.73%)  
 Dajabon.....63,955 (40.23%) Santiago Rodriguez..57,476 (52.05%)  
 (Entre parentesis poblacion rural)

---

**PLUVIOMETRIA ANUAL promedio 1971/2000**

Monte Cristi = 595.2 mm ...Pepillo Salcedo = 754.4mm....Dajabon =1,369.2mm  
 Restauracion = 1,363.9mm ...Mao = 689.4mm.....Moncion = 1,265.2mm  
 Santiago Rodriguez = 1,131.5mm



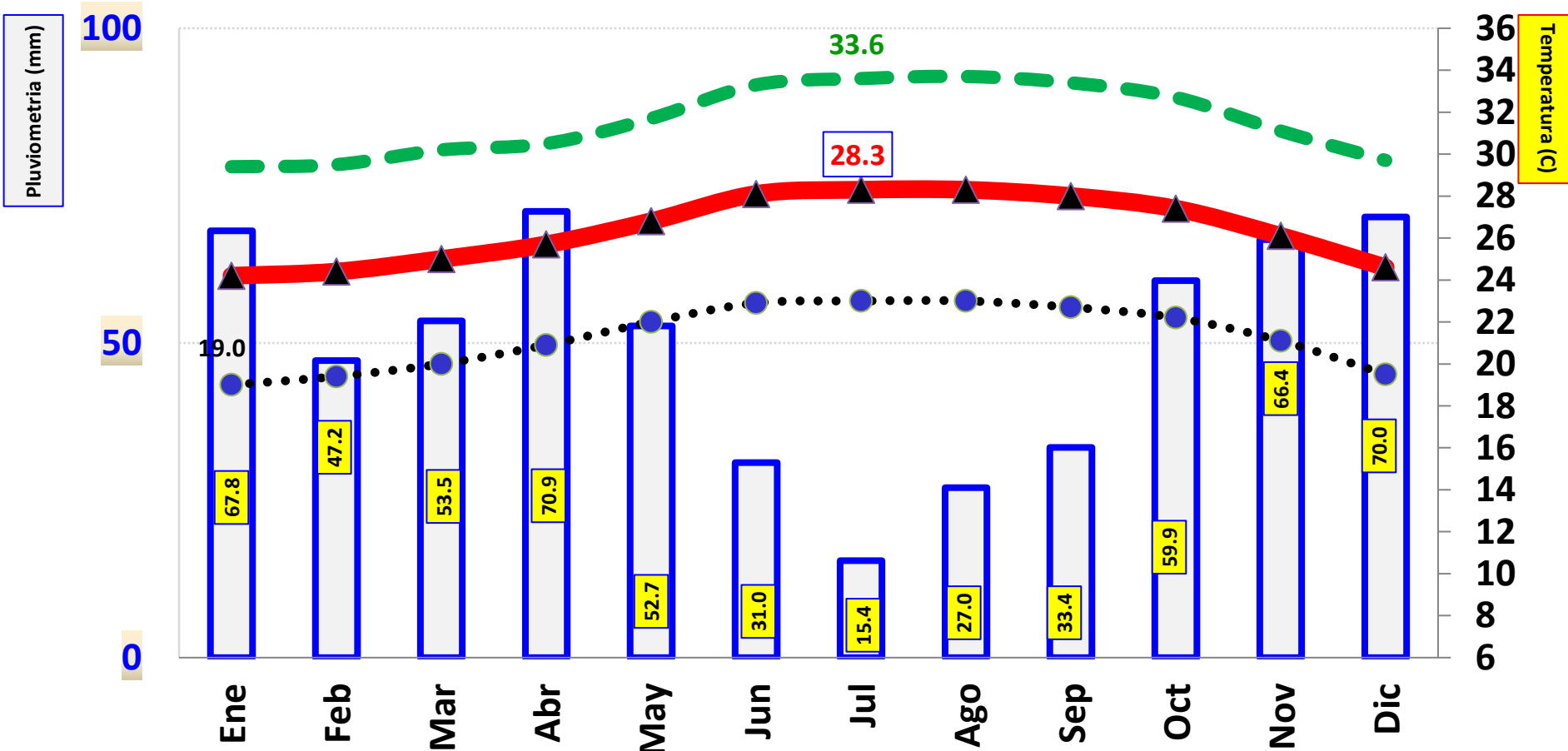
**SIGNOS CONVENCIONALES**

⊙ Capital de la Republica	— Autopistas
⊙ Capital de la Provincia	— Camineras Principales
⊙ Cabecera de Municipio	— Camineras Secundarias
□ Distrito Municipal	— Camineras Ramales
● Seccion Municipal	▲▲▲ Limite Fronterizo
✈ Aeropuertos Internacionales	— Limite Provincial
✚ Asociaciones	— Estaciones en Mar
⊕ Puertos	— Embalse de Presa
★ Faros	

EDICION 5 - ICM JUNIO 2005

# Montecristi: NORMAL de las Precipitaciones (mm) y Temperatura (gC) 1971-2000

Montecristi



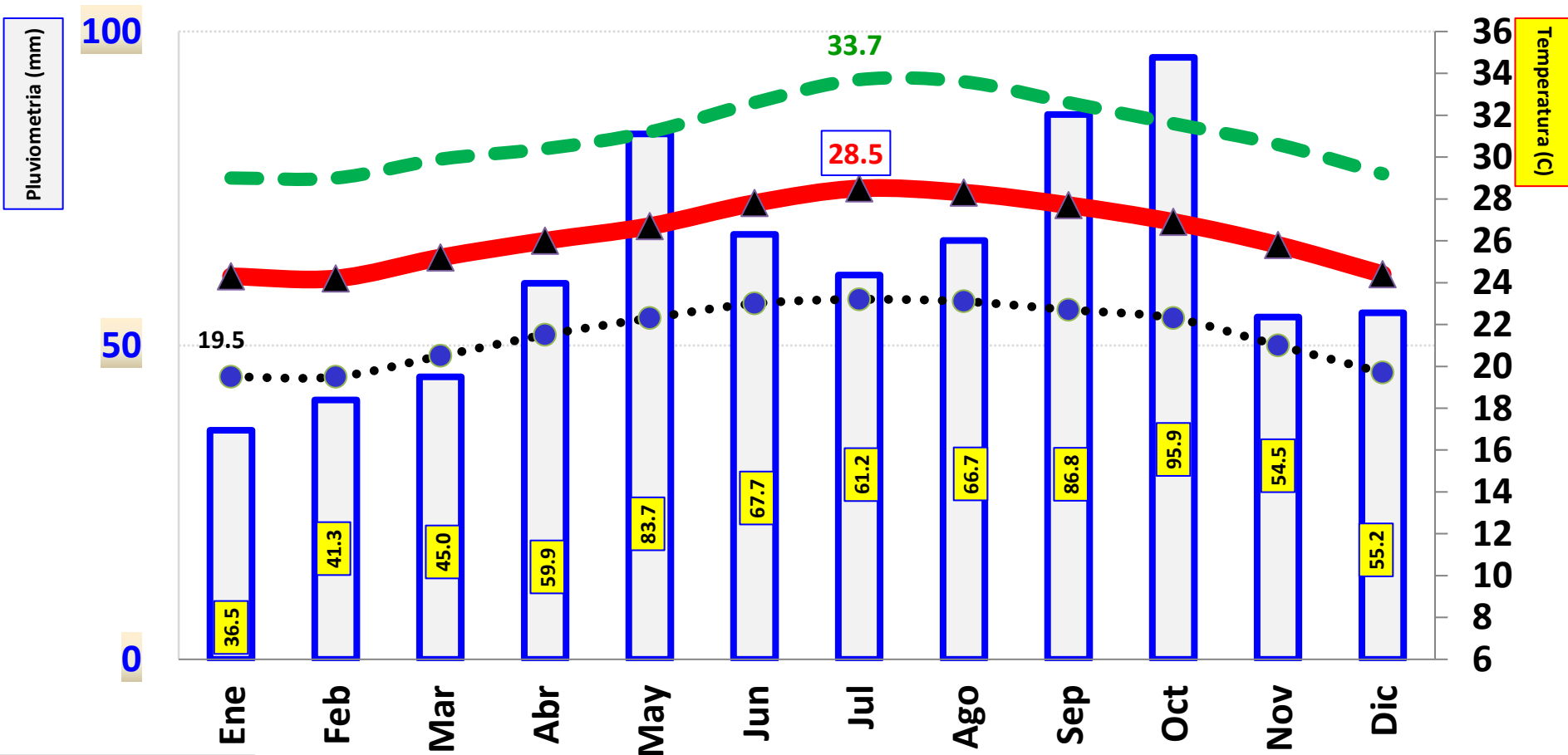
Fuente: ONAMET

FotoSÍNTESIS/Manegonte

# Pepillo Salcedo: NORMAL de las Precipitaciones (mm) y Temperatura (gC) 1971-2000

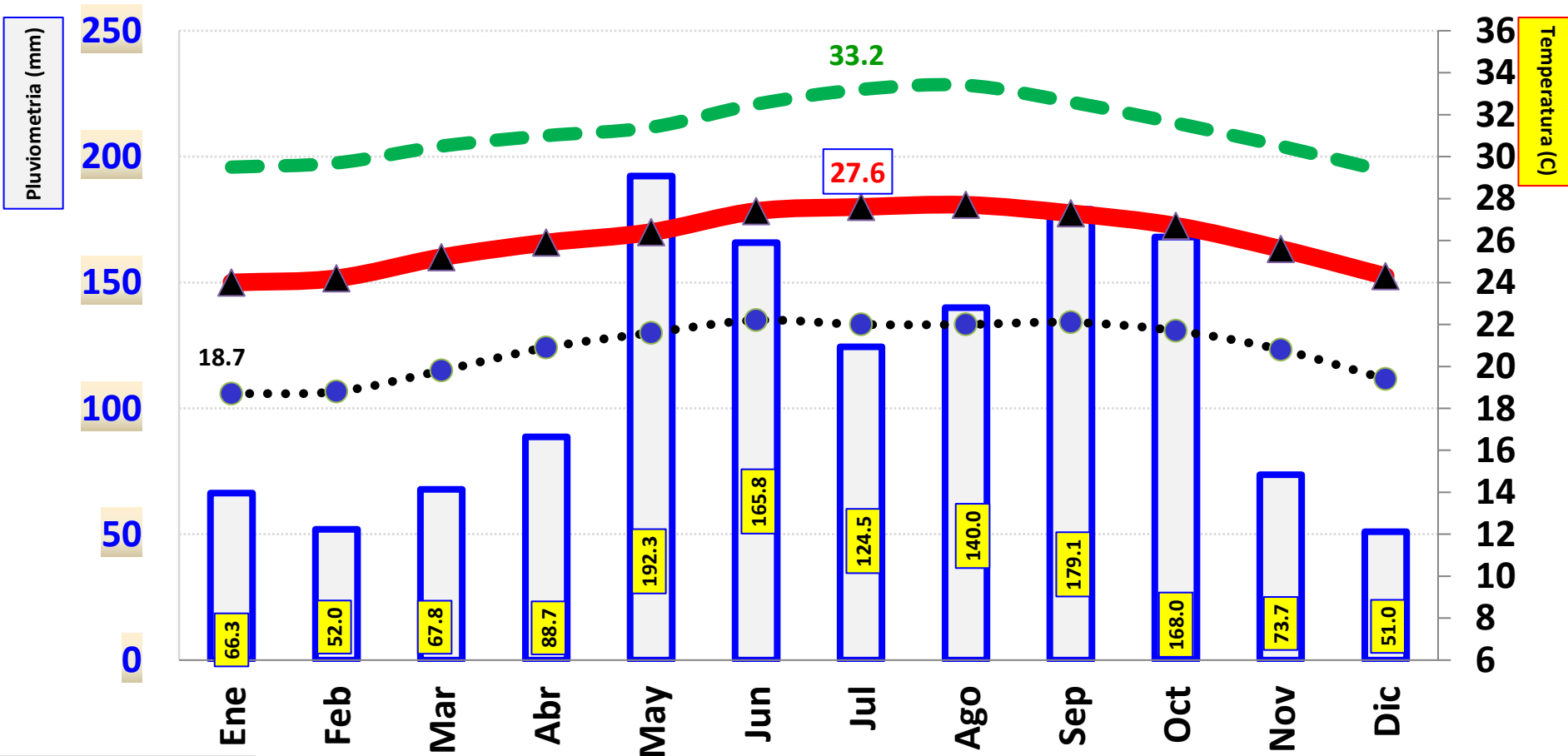
Pepil.Salcedo

Pluviometria T max T min T media



# Dajabon: NORMAL de las Precipitaciones (mm) y Temperatura (gC) 1971-2000

Dajabon



Fuente: ONAMET

FotoSÍNTESIS/Manegonte

# Restauracion: NORMAL de las Precipitaciones (mm) y Temperatura (gC) 1971-2000

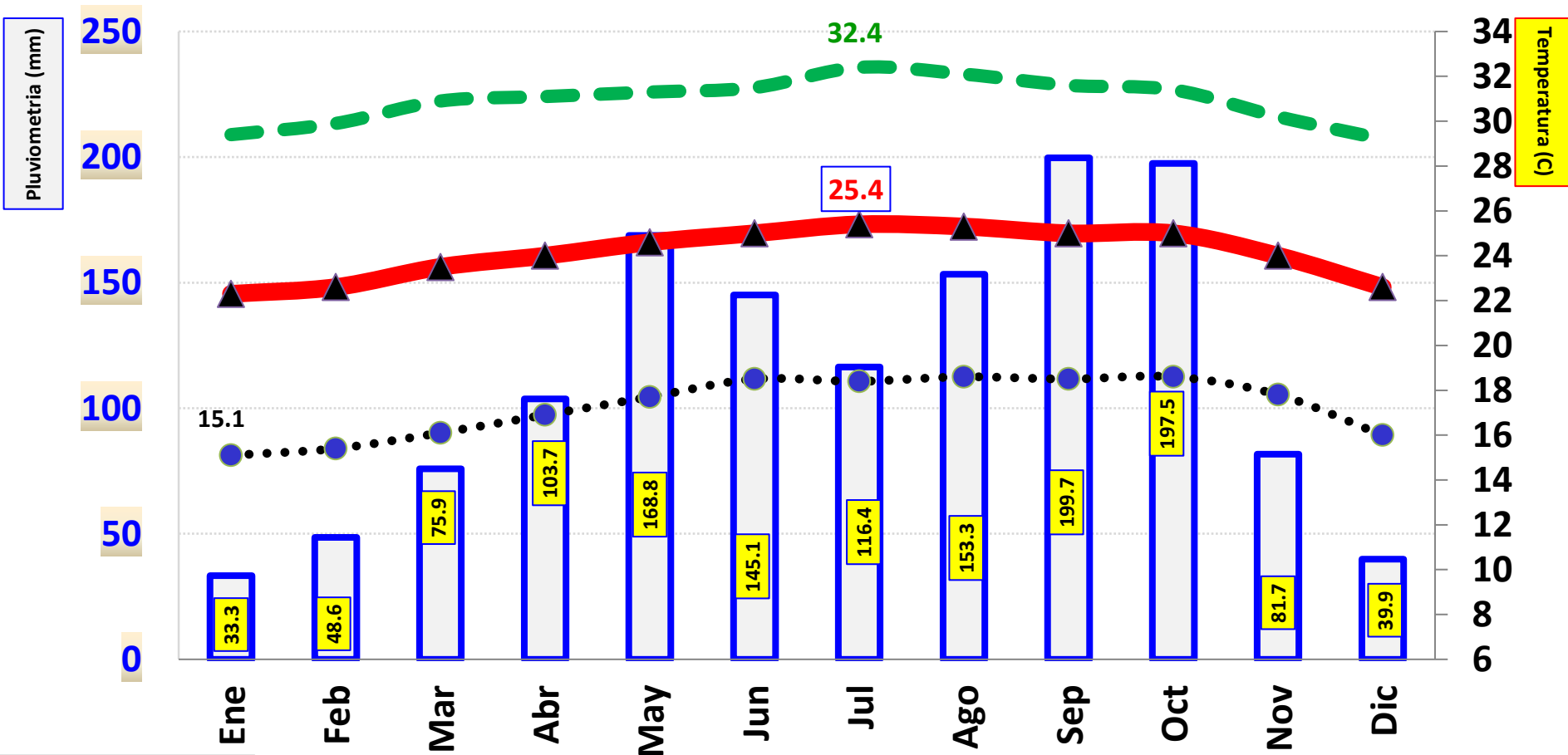
Restauracion

Pluviometria

T max

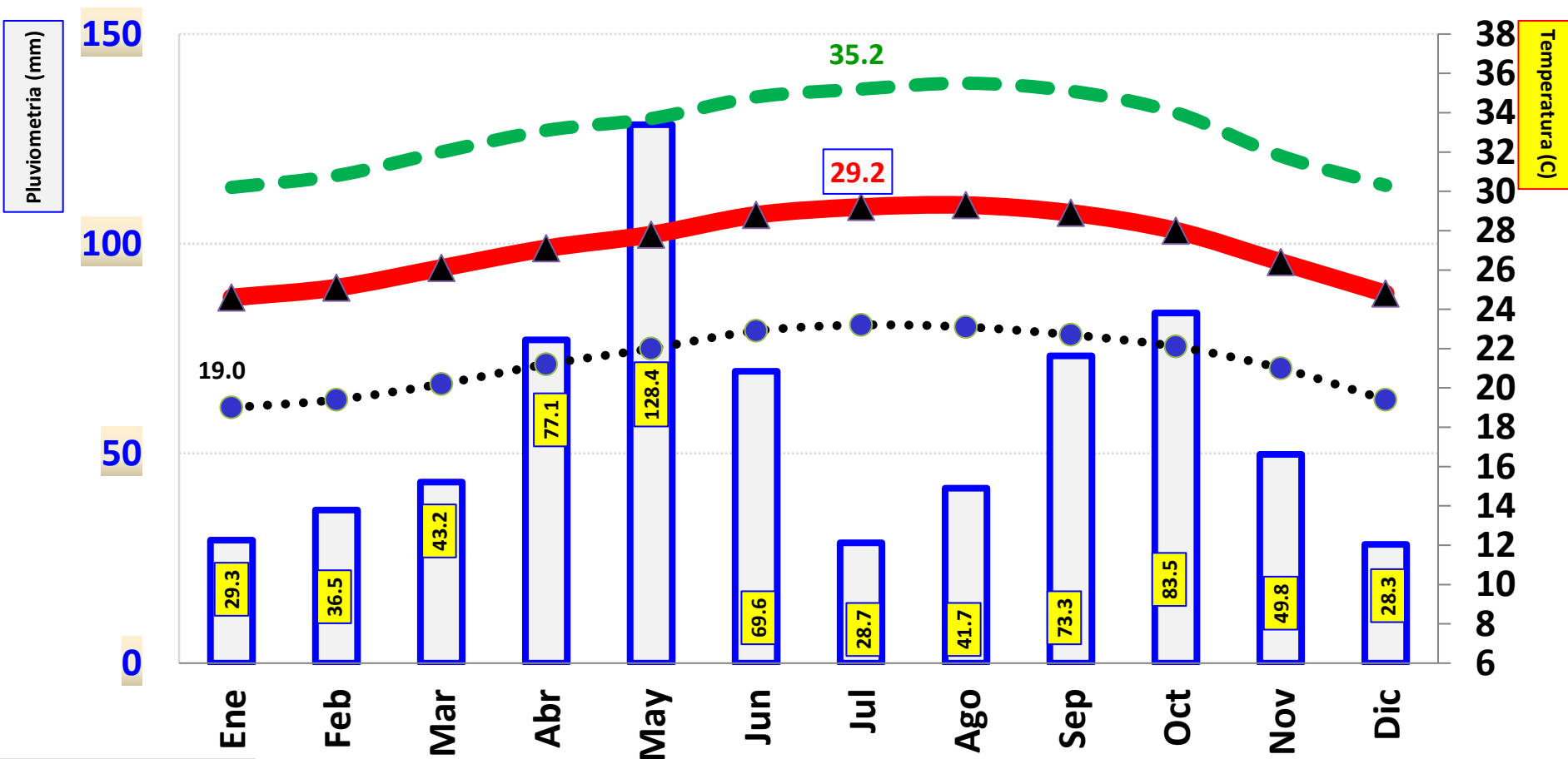
T min

T media



# Mao: NORMAL de las Precipitaciones (mm) y Temperatura (gC) 1971-2000

Mao

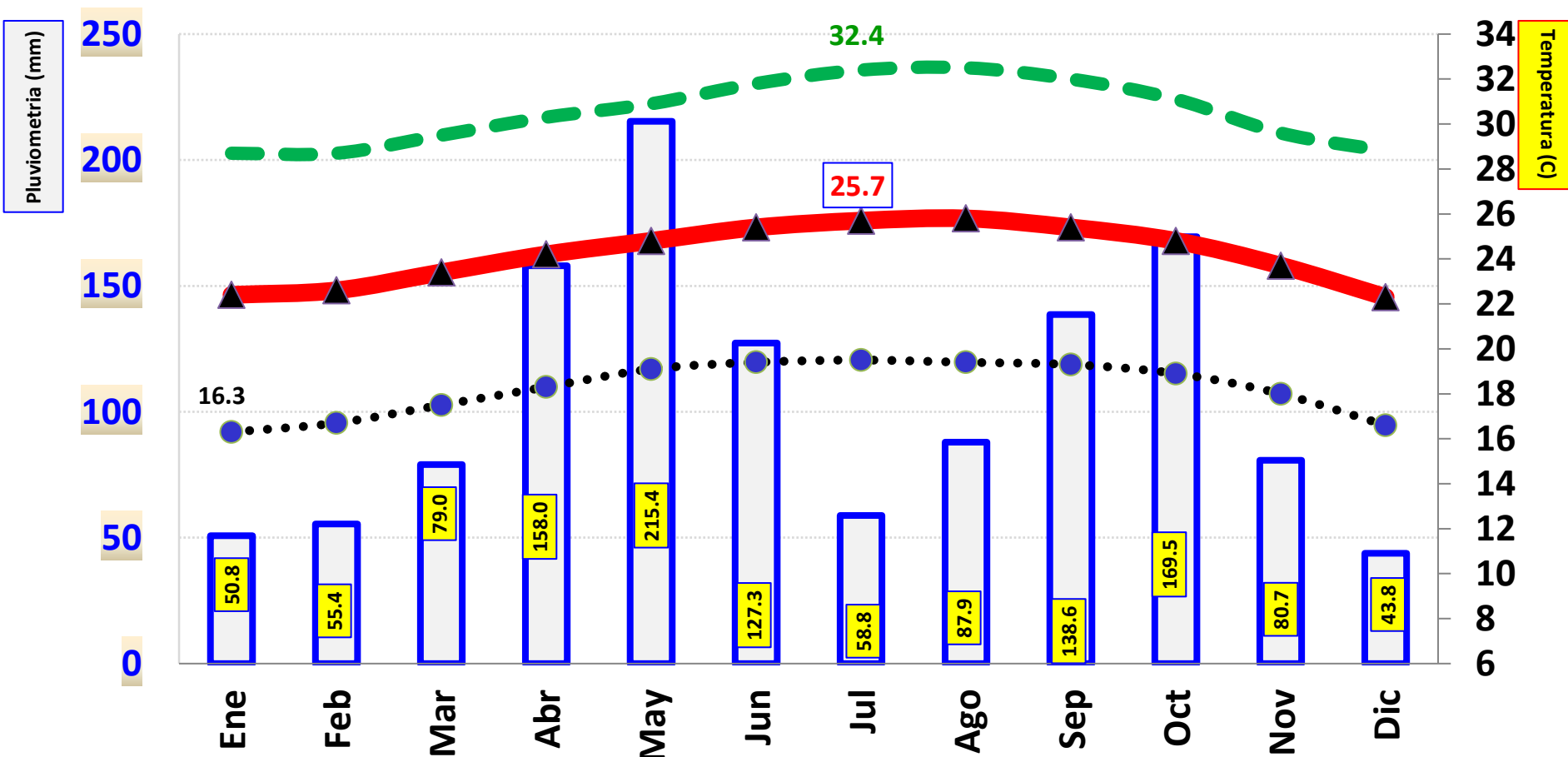


Fuente: ONAMET

FotoSÍNTESIS/Manegonte

# Moncion: NORMAL de las Precipitaciones (mm) y Temperatura (gC) 1971-2000

Moncion



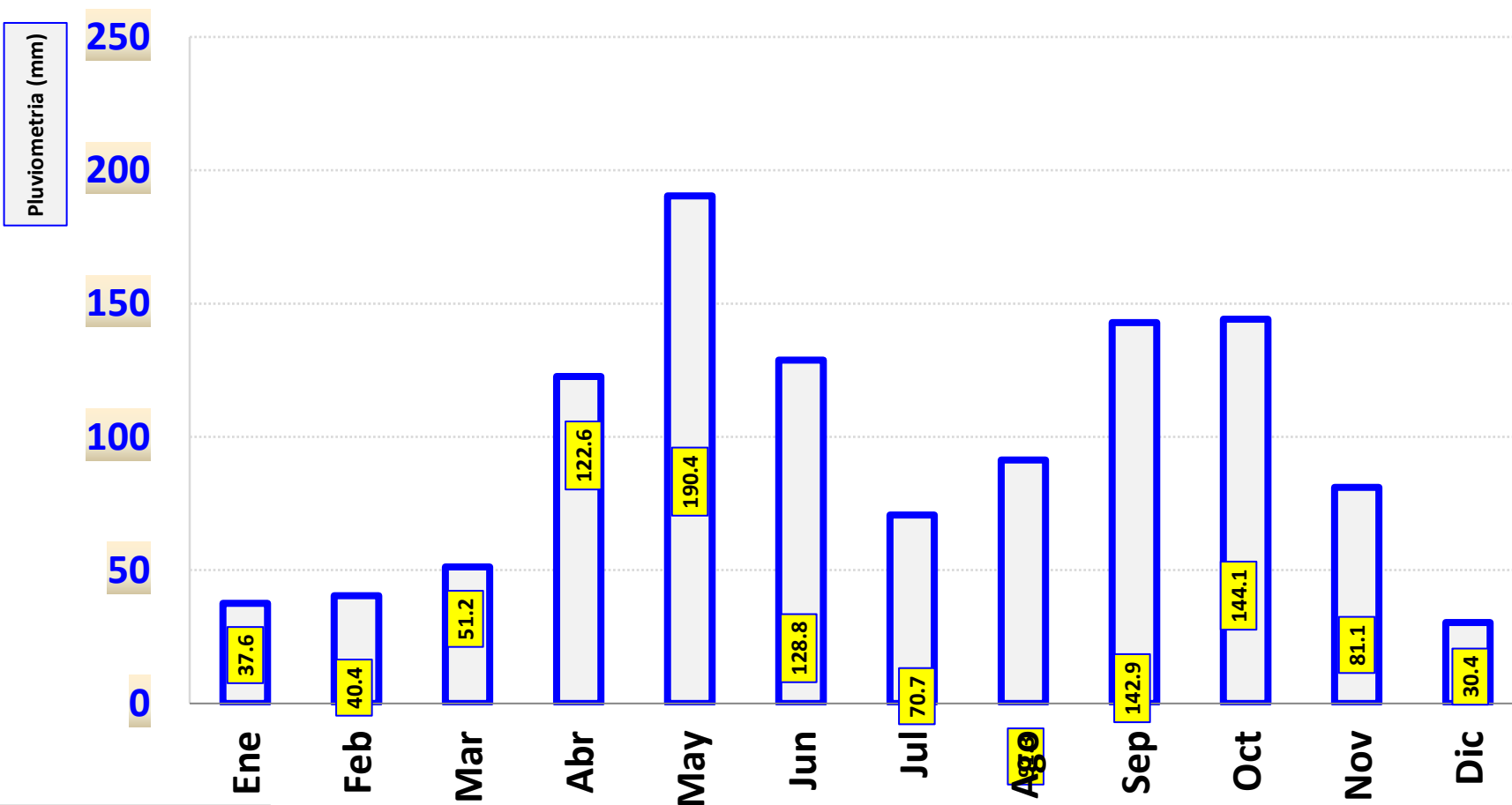
Fuente: ONAMET

FotoSÍNTESIS/Manegonte

# Stgo. Rodriguez: NORMAL de las Precipitaciones (mm) y Temperatura (gC) 1971-2000

Stgo Rodriguez

Pluviometria



Fuente: ONAMET

FotoSÍNTESIS/Manegonte



**EL AGUA ES VIDA, NO LA  
DESPERDICIES**

**Ahora y Siempre, Ahorra!!**